

KAINUUN MAAKUNTAKAAVOJEN MAAKUNTAKAAVAMERKINNÄT JA - MÄÄRÄYKSET

**Kaavamerkintöjen yhdistelmä, joka sisältää
tuulivoimamaakuntakaavan 2035 kaavaehdotuksen
maakuntakaavamerkinnät ja –määräykset**

- **Kainuun maakuntakaava 2020**
- **Kainuun 1. vaihemaakuntakaava**
- **Kainuun kaupan vaihemaakuntakaava**
- **Kainuun tuulivoimamaakuntakaava**
- **Kainuun vaihemaakuntakaava 2030**
- **Kainuun tuulivoimamaakuntakaavan 2035
kaavaehdotus**

Kaavamerkintöjen yhdistelmä on luonteeltaan epävirallinen eikä kuulu hyväksytyihin / vahvistettuihin asiakirjoihin.

Kainuussa on voimassa viisi maakuntakaavaa:

Kainuun maakuntakaava 2020

Kainuun kokonaismaakuntakaava 2020 on hyväksytty Kainuun maakuntavaltuustossa 7.5.2007 ja Valtioneuvosto on vahvistanut maakuntakaavan 29.4.2009 (valtioneuvoston päätös YM3/5222/2007). Kaava on saanut lainvoiman KHO:n päätöksillä 13.10.2009 ja 20.2.2013. Maakuntakaava 2020 kattaa koko Kainuun alueen ja siinä on käsitelty kaikki kaavan valmistelu aikana tunnistetut keskeiset maankäyttömuodot.

Kainuun 1. vaihemaakuntakaava

Kainuun 1. vaihemaakuntakaava on hyväksytty maakuntavaltuustossa 19.3.2012 ja se on vahvistettu ympäristöministeriössä 19.7.2013 (ympäristöministeriön päätös YM2/5222/2012). Korkein hallinto-oikeus hylkäsi ympäristöministeriön vahvistuspäätöksestä tehdyt valitukset 16.2.2015 (taltionumero 384: dnrot 2683/1/13 ja 2687/1/13). Kaava koskee puolustusvoimain ampuma- ja harjoitusalueita sekä niiden melualueita.

Kainuun kaupan vaihemaakuntakaava

Lainvoimainen Kainuun kaupan vaihemaakuntakaava on hyväksytty maakuntavaltuustossa 1.12.2014 ja vahvistettu ympäristöministeriössä 7.3.2016 (ympäristöministeriön päätös YM7/5222/2014). Kaava koskee vähittäiskaupan suuryksiköiden sijoittumista ja mitoitusta Kainuussa.

Kainuun tuulivoimamaakuntakaava

Kainuun tuulivoimamaakuntakaava on hyväksytty maakuntavaltuustossa 30.11.2015 ja vahvistettu ympäristöministeriössä 31.1.2017. Korkein hallinto-oikeus hylkäsi ympäristöministeriön vahvistuspäätöksestä tehdyn valituksen 21.5.2019 (taltionumero 2294, dnro: 6425/1/17). Kaavassa osoitetaan valtakunnallisten alueidenkäyttötavoitteiden mukaisesti tuulivoiman hyödyntämiseen parhaiten soveltuvat alueet Kainuussa.

Kainuun vaihemaakuntakaava 2030

Lainvoimainen Kainuun vaihemaakuntakaava 2030 on hyväksytty maakuntavaltuustossa 16.12.2019. Kainuun vaihemaakuntakaavassa 2030 käsitellään alue- ja yhdyskuntarakennetta, virkistystä, liikennejärjestelmää, luonnon- ja kulttuuriympäristöä sekä luonnonvarojen käyttöä ja elinkeinojen toimintaedellytyksiä. Maakuntakaavassa osoitettavien uusien kaavaratkaisujen osalta Kainuun vaihemaakuntakaava 2030 kumoaa tai muuttaa osin Kainuun maakuntakaavan 2020 kaavaratkaisuja ja sisältää teknisluonteisia korjauksia Kainuun 1. vaihemaakuntakaavan, Kainuun kaupan vaihemaakuntakaavan ja Kainuun tuulivoimamaakuntakaavan kaavamerkintöihin ja -määräyksiin.

Kainuussa on vireillä vaihemaakuntakaavan laatiminen tuulivoimamaakuntakaavan tarkistamiseksi:

Kainuun liitto laatii parhaillaan maankäyttö- ja rakennuslain (MRL 27 §) mukaista vaihemaakuntakaavaa. Vaihemaakuntakaavan tavoitteena on tarkistaa ja ajantasaistaa Kainuun voimassa oleva tuulivoimamaakuntakaava 2030. Kainuun tuulivoimamaakuntakaavaksi 2035 nimetyssä vaihemaakuntakaavassa käsitellään seudullisesti merkittäviä tuulivoimaloiden alueita, muutostarpeita voimajohtojen maakuntakaavamerkintöihin, pohjavesialueita ja valtakunnallisesti arvokkaita maisema-alueita. Maakuntakaavassa osoitettavien uusien kaavaratkaisujen osalta Kainuun tuulivoimamaakuntakaava 2035 voimaan tullessaan kumoaa tai muuttaa osin Kainuun maakuntakaavan 2020, Kainuun tuulivoimamaakuntakaavan 2030 ja Kainuun vaihemaakuntakaavan 2030 kaavaratkaisuja. Tuulivoimamaakuntakaavan tavoitevuosi on 2035.

Sisällys

MAAKUNTAKAAVA-ALUETTA KOSKEVAT YLEISMÄÄRÄYKSET	5
MAAKUNTAKAAVAMERKINNÄT JA MÄÄRÄYKSET	8
TOIMIVAT, TERVEELLISET JA TURVALLISET YHDYSKUNNAT	10
Kehittämiskäytävät	10
Yhdyskunnat	11
Virkistys	19
TEHOKAS LIIKENNEJÄRJESTELMÄ	22
Tieliikenne.....	22
Lentoliikenne	24
Rataliikenne	25
Vesiliikenne	27
Muut liikennejärjestelmää koskevat varaukset	27
ELINVOIMAINEN LUONTO- JA KULTTUURIYMPÄRISTÖ	28
Luonnonympäristö	28
Kulttuuriympäristö.....	33
LUONNONVARAT JA ELINKEINOJEN TOIMINTAEDELLYTYKSET.....	35
Maa- ja metsätalous	36
Pohjavedet.....	37
Maa- ja kiviaines	37
Turve.....	38
Poronhoito	40
Matkailu	40
Energiahuolto	44
KOKONAAN KUMOTUT MERKINNÄT JA MÄÄRÄYKSET	47

MAAKUNTAKAAVA-ALUETTA KOSKEVAT YLEISMÄÄRÄYKSET

Vähittäiskaupan suuryksiköt (Kainuun vaihemaakuntakaava 2030)

Yleinen suunnittelumääräys:

Merkitykseltään seudullisen vähittäiskaupan suuryksikön tai myymäläkeskittymän koon alaraja keskustatoimintojen alueen ulkopuolella:

Päivittäistavarakauppa:	4 000 k-m ²
Tilaa vaativa erikoistavarakauppa:	
Kajaanin taajamatoimintojen alueella:	10 000 k-m ²
Kuhmon, Paltamon, Sotkamon ja Suomussalmen taajamatoimintojen alueilla	5 000 k-m ²
Muulla Kainuussa	4 000 k-m ²
Muu erikoistavarakauppa:	
Kajaanin taajamatoimintojen alueella	5 000 k-m ²
Muulla Kainuussa	4 000 k-m ²

Taajamatoimintojen alueella tarkoitetaan Kainuun voimassa olevien maakuntakaavojen taajamatoimintojen alueita (A -aluevarausmerkintä ja A -kohdemerkintä).

Rantojen käyttö (Kainuun vaihemaakuntakaava 2030)

Yleinen suunnittelumääräys:

Ranta-alueita tulee kehittää viihtyisinä asumisen ja virkistykseen alueina huomioon ottaen vapaa-ajan, osa-aika- tai pysyvän asumisen tarpeet. Alueiden suunnittelussa tulee kiinnittää huomiota sähköisten palvelujen saatavuuteen, olemassa olevaan infrastruktuuriin sekä ympärivuotisen käytön edellytyksiin. Yksityiskohtaisemmassa kaavoituksessa tulee ottaa huomioon yleisen virkistyskäytön tarpeet ja vesille pääsyn mahdollisuudet, luonnon- ja maisema-arvot sekä vesi- ja energiahuollon järjestäminen.

Turvetuotanto (Kainuun maakuntakaava 2020)

Yleisiä suunnittelumääräyksiä:

Turvetuotantoon tulee ottaa ensisijaisesti jo ojitettuja soita tai sellaisia ojittamattomia soita, joiden luonnon- tai kulttuuriarvot eivät ole seudullisesti merkittäviä. Turvetuotantoa tulee harjoittaa siten, että sen aiheuttama paikallinen ja valuma-aluekohtainen vesistön

kuormituksen lisäys ei vaaranna vesistöjen tilaa. Suopohjien jälkikäytön suunnittelussa tulee ottaa huomioon alueelliset maankäyttötarpeet.

Liikenneturvallisuus (Kainuun maakuntakaava 2020)

Yleinen suunnittelumääräys:

Yksityiskohtaisemmassa kaavoituksessa ja muussa alueiden käyttöä koskevassa suunnittelussa tulee kiinnittää erityistä huomiota liikenneturvallisuuden edistämiseen sekä sujuvan ja hyvän liikenneympäristön saavuttamiseen.

Maa-ainesten ottotoiminta (Kainuun vaihemaakuntakaava 2030)

Yleinen suunnittelumääräys:

Maa- ja kalliokiviainesten otto tulee sovittaa alueen luonto-, kulttuuri- ja ympäristöarvoihin. Yksityiskohtaisemmassa suunnittelussa on huolehdittava maa-ainesten ottamisen tarkoituksenmukaisesta etenemisestä ja alueelle soveltuvasta maisemoinnista sekä jälkikäytöstä sekä otettava huomioon toiminnan liikenteelliset vaikutukset ja vaikutukset lähiasutukseen.

Muinaisjäännökset ja muu arkeologinen kulttuuriperintö (Kainuun vaihemaakuntakaava 2030)

Yleinen suunnittelumääräys:

Yksityiskohtaisemmassa kaavoituksessa ja muussa alueidenkäyttöä koskevassa suunnittelussa tulee tarkistaa kiinteitä muinaisjäännöksiä ja muuta arkeologista kulttuuriperintöä koskeva ajantasainen tieto museoviranomaisten ylläpitämistä rekistereistä ja arvioida yhteistyössä museoviranomaisten kanssa mahdollisten aluetta / kohdetta koskevien selvitysten tai tutkimusten tarve.

Tuulivoimaloiden rakentaminen (Kainuun tuulivoimamaakuntakaava 2030, Kainuun tuulivoimamaakuntakaava 2035 kaavaehdotus)

Yleisiä suunnittelumääräyksiä:

Maakuntakaavassa osoitettujen tuulivoimaloiden alueiden ulkopuolelle voidaan toteuttaa tuulivoimarakentamista, mikäli se ei ole merkitykseltään seudullista.

Tuulivoimarakentamista suunniteltaessa tuulivoimalat tulee sijoittaa luonnonsuojelualueiden, Natura 2000 -verkoston alueiden, pohjavesialueiden, harjijensuojeluohjelman alueiden, maakuntakaavan virkistysalueiden sekä valtakunnallisesti arvokkaiden maisema-alueiden ja rakennettujen kulttuuriympäristöjen ulkopuolelle.

Tuulivoimarakentamista suunniteltaessa on otettava huomioon kyseisen tuulivoimahankkeen sekä eri tuulivoimahankkeiden yhteisvaikutukset erityisesti asutukseen, maisemaan, linnustoon, luonnon monimuotoisuuteen, eläimistöön ja ekologiaan yhteyksiin sekä kulttuuriperintöön sekä pyrittävä ehkäisemään haitallisia vaikutuksia.

Tuulivoimarakentamisen yksityiskohtaisemmassa suunnittelussa tulee varmistaa, ettei tuulivoimarakentamisesta aiheudu asutukselle merkittäviä melu- tai välkevaikutuksia.

Tuulivoimarakentamisen yksityiskohtaisemmassa suunnittelussa tulee varmistaa kansallisen turvallisuuden, puolustusvoimien lakisääteisen aluevalvontatehtävän, lentoliikenteen, liikenneväylien, voimajohtojen sekä arkeologisen kulttuuriperinnön ja luonnonsuojelulla suojeltujen kohteiden edellyttämät rajoitteet tuulivoimarakentamiselle ja pyytää lausunnot asianomaisilta viranomaisilta.

Tuulivoimarakentamisen yksityiskohtaisemmassa suunnittelussa tulee ottaa huomioon kyseisen tuulivoimahankkeen sekä eri tuulivoimahankkeiden yhteisvaikutukset erilaisiin tutka- ja radiojärjestelmiin sekä pyrittävä ehkäisemään haitallisia vaikutuksia tuulivoimaloiden korkeuden, määrän ja sijoittelun avulla.

Energian siirto (Kainuun tuulivoimamaakuntakaava 2035 kaavaehdotus)

Yleisiä suunnittelumääräyksiä

Energiantuotantoalueita suunniteltaessa on kiinnitettävä erityistä huomiota energian siirtoyhteyksien järjestämiseen. Lähekkäin sijoittuvien energiantuotantoalueiden liittäminen voimansiirtoverkkoon on ensisijaisesti pyrittävä keskittämään yhteiseen johtokäytävään ja yhteispylväisiin, yhteistyössä muiden energiantuotannon hankealueiden kanssa.

Energiasiirtoyhteyksiä suunniteltaessa on otettava huomioon kyseisen energiansiirtohankkeen sekä eri energiantuotanto- tai siirtohankkeiden yhteisvaikutukset erityisesti asutukseen, maisemaan, linnustoon, luonnon monimuotoisuuteen, eläimistöön ja ekologiaan yhteyksiin sekä kulttuuriperintöön sekä pyrittävä ehkäisemään haitallisia vaikutuksia.

MAAKUNTAKAAVAMERKINNÄT JA MÄÄRÄYKSET

TOIMIVAT, TERVEELLISET JA TURVALLISET YHDYSKUNNAT

Kehittämiskäytävät

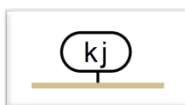


LIIKENTEEN YHTEISTYÖKÄYTÄVÄ (Kainuun vaihemaakuntakaava 2030)

Kehittämisperiaatemerkinnällä **Ik** esitetään keskeisten liikenneväylien ja maaseutuasutuksen alueita, joiden kehittämisessä on tarvetta kansainväliseen, ylimaakunnalliseen ja/tai kuntien väliseen yhteistyöhön. Kehittämismerkinnällä osoitetaan kansainvälinen Oulu-Kajaani-Vartius – vyöhyke, Kajaani-Kuhmo-Vartius -vyöhyke sekä maakuntarajat ylittävä Viitostien kehittämisvyöhyke ja NIIKA kehittämisvyöhyke.

Suunnittelumääräys:

Liikenteen yhteistyökäytävää kehitetään maaseudun kulttuuriympäristöön, maisemaan sekä sujuviin ja turvallisiin liikenneyhteyksiin tukeutuvana monipuolisen elinkeinotoiminnan, asumisen, vapaa-ajan, liikenteen ja matkailun vyöhykkeenä. Yksityiskohtaisemmassa suunnittelussa on kiinnitettävä huomiota kulttuuriympäristön ja maiseman hoitoon sekä liikenteen ja matkailun palvelujen kehittämiseen. Maankäytön suunnittelussa on otettava huomioon korkealuokkaisen maantie- ja rautatieliikenteen sekä energia- ja tietoliikennejohtojen tilavaraukset ja rajoitukset ympäröivälle maankäytölle.



KIIMINKIJOEN KEHITTÄMISEN YHTEISTYÖALUE (Kainuun vaihemaakuntakaava 2030)

Kehittämisperiaatemerkinnällä **kj** esitetään Kiiminkijoen kehittämisen yhteistyöalue, jonka kehittämisessä on tarvetta kuntien väliseen yhteistyöhön. Aluetta kehitetään maaseudun elinkeinoinhin, kulttuuriympäristöön ja maisemaan tukeutuvana asumisen, vapaa-ajan ja virkistysmatkailun vyöhykkeenä.

Suunnittelumääräys:

Yksityiskohtaisemmassa suunnittelussa on kiinnitettävä huomiota kulttuuriympäristön ja maiseman hoitoon sekä liikenteen ja matkailun palvelujen kehittämiseen.

Yksityiskohtaisemmassa kaavoituksessa tulee ottaa huomioon tulvan aiheuttamat rajoitukset rakentamiselle.

Yhdyskunnat



KESKUSTATOIMINTOJEN ALUE (Kainuun vaihemaakuntakaava 2030)

Merkinnällä C osoitetaan Kajaanin kaupunkikeskustan keskustatoimintojen alue, johon sijoittuu keskustahakuisia hallinto-, kauppa-, hyvinvointi- ja vapaa-ajan palveluja sekä asumista. Merkinnän C osoittamalle alueelle voidaan sijoittaa vähittäiskaupan suuryksiköitä. Alueeseen sisältyy Museoviraston määrittelemä Kajaanin kaupunkiarkeologinen alue, jolla tunnetaan muinaismuistolain (295/63) rauhoittamia maanpinnan alla olevia kulttuurikerroksia ja rakenteita.

Suunnittelumääräys:

Keskustatoimintojen alueen suunnittelussa ja kaavoituksessa tulee luoda edellytyksiä kaupallisesti ja matkailullisesti vetovoimaisen ja viihtyisän maakunta- ja kaupunkikeskustan kehittymiselle varaamalla alueita tiivistä kaupunkirakentamista ja monipuolisia palveluja varten sekä määrittelemällä korkeatasoisen kaupunkikuvan kehittämisen periaatteet. Yksityiskohtaisemmassa suunnittelussa tulee ottaa huomioon alueen kulttuurihistorialliset arvot ja on pyrittävä minimoimaan kulttuuriympäristöön ja maisemaan kohdistuvat haitalliset vaikutukset. Yksityiskohtaisemmassa suunnittelussa on kiinnitettävä huomiota alueen saavutettavuuteen kestäväillä liikkumistavoilla sekä kävelyn ja pyöräilyn edellytysten parantamiseen. Alueelle sijoittuvan vähittäiskaupan suuryksiköiden enimmäiskerrosalaa ei rajoiteta maakuntakaavalla.



KESKUSTATOIMINTOJEN ALUE (Kainuun vaihemaakuntakaava 2030, Kainuun kaupan vaihemaakuntakaava)

Kainuun vaihemaakuntakaavassa 2030 kumotaan Kainuun kaupan vaihemaakuntakaavassa annetut keskustatoimintojen aluetta koskevat enimmäismitoitukset MRL 71b § muutoksen perusteella ja tarkennetaan saadun palautteen perusteella suunnittelumääräystä jalankulun ja pyöräilyn osalta sekä saavutettavuuteen kestäväillä liikkumismuodoilla. Muilta osin keskustatoimintojen alueiden merkinnät ja määräykset säilyvät Kainuun kaupan vaihemaakuntakaavan mukaisina.

Merkinnällä C osoitetaan Kuhmon, Sotkamon ja Suomussalmen keskustahakuisten palvelujen, hallinnon ja asumisen alueita niihin liittyvine liikennealueineen. Keskustatoimintojen alueiden

yksityiskohtaisempi rajaus ja laajuus tehdään kuntakaavoituksella. Kohdemerkinnällä C osoitetulle keskustatoimintojen alueelle voidaan sijoittaa vähittäiskaupan suuryksiköitä.

Suunnittelumääräys:

Keskustatoimintojen alueen suunnittelussa ja kaavoituksessa on kiinnitettävä erityistä huomiota alueen rajautumiseen muuhun taajamaan nähden, palvelujen saavutettavuuteen, liikennejärjestelyihin sekä keskusta-alueen taajamakuvaan. Yksityiskohtaisemmassa suunnittelussa on kiinnitettävä huomiota alueen saavutettavuuteen kestävillä liikkumistavoilla sekä kävelyn ja pyöräilyn edellytysten parantamiseen. Yksityiskohtaisemmassa suunnittelussa tulee ottaa huomioon alueen kulttuurihistorialliset arvot ja on pyrittävä minimoimaan kulttuuriympäristöön ja maisemaan kohdistuvat haitalliset vaikutukset.



KESKUSTATOIMINTOJEN ALUE (Kainuun kaupan vaihemaakuntakaava 2030)

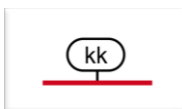
Merkinnällä C-1 osoitetaan Kajaanin kaupunkikeskustan keskustatoimintojen alue, johon sijoittuu keskustahakuisia hallinto-, kauppaa-, opetus-, hyvinvointi- ja vapaa-ajan palveluja, urheilu- ja virkistysalueita sekä asumista.

Suunnittelumääräys:

Keskustatoimintojen alueen suunnittelussa ja kaavoituksessa tulee luoda edellytyksiä kaupallisesti ja matkailullisesti vetovoimaisen ja viihtyisän maakunta- ja kaupunkikeskustan kehittymiselle varaamalla alueita tiivistä kaupunkirakentamista ja monipuolisia palveluja varten sekä määrittelemällä korkeatasoisen kaupunkikuvan kehittämisen periaatteet. Yksityiskohtaisemmassa suunnittelussa tulee ottaa huomioon alueen kulttuurihistorialliset arvot ja on pyrittävä minimoimaan kulttuuriympäristöön ja maisemaan kohdistuvat haitalliset vaikutukset.

Alueen suunnittelussa tulee kiinnittää erityistä huomiota jalankulun ja pyöräilyn sekä julkisen liikenteen järjestelyjen toimivuuteen.

Alueelle ei saa sijoittaa merkitykseltään seudullista vähittäiskaupan suuryksikköä.




KAUPUNKIKEHITTÄMISEN KOHDEALUE (Kainuun maakuntakaava 2020)

Kehittämismerkinnällä kk osoitetaan Kainuun maakuntakeskuksena yhteisesti kehitettäviä Kajaanin ja Sotkamon keskustaajamien aluetta.

Suunnittelumääräys:

Aluetta kehitetään maakuntakeskuksena. Aluetta tulee kehittää valtakunnallisesti vetovoimaiseksi, yhdyskuntarakenteeltaan ja kaupunkikuvaltaan korkeatasoiseksi osaamisen, yritystoiminnan, kaupallisten palvelujen sekä matkailu- ja vapaa-aikapalvelujen alueeksi. Alueen kehittämisessä tulee kiinnittää erityistä huomiota kevyen liikenteen ja joukkoliikenteen edistämiseen. Vesiliikennettä varten tulee varata riittävästi laituri- ja rantautumispaikkoja.



TAAJAMATOIMINTOJEN ALUE (Kainuun maakuntakaava 2020, Kainuun vaihemaakuntakaava 2030)

Merkinnällä A osoitetaan asumisen, hallinnon, palveluiden, teollisuuden ym. työpaikka-alueiden ja taajamatoimintojen sijoittumisalueita niihin liittyvine liikenne- virkistys-, puisto- ja erityisalueineen. Taajamatoimintojen alueiden yksityiskohtaisempi rajaus ja laajuus sekä toiminnallinen osa-aluejako ratkaistaan kuntakaavoituksella. Maankäyttö- ja rakennuslain 71d §:n perusteella vähittäiskaupan suuryksikköä ei saa sijoittaa maakunta- tai yleiskaavan keskustatoiminnoille tarkoitetun alueen ulkopuolelle, ellei alue ole asemakaavassa erityisesti osoitettu tätä tarkoitusta varten.

Suunnittelumääräys:

Taajamatoimintojen alueen suunnittelussa hajanaisesti ja vajaasti rakennetuilla alueilla tulee edistää taajaman ydinalueen kehittämistä toiminnallisesti ja taajamakuvallisesti selkeästi hahmottuvaksi keskukseksi. Suunnittelussa tulee kiinnittää huomiota taajama-alueiden viihtyisyyteen, uudisrakentamisen sopeuttamiseen rakennettuun ympäristöön ja liikenneturvallisuuteen. Yksityiskohtaisemmassa suunnittelussa on kiinnitettävä huomiota alueen saavutettavuuteen kestäville liikkumistavoilla sekä kävelyn ja pyöräilyn edellytysten parantamiseen. Yksityiskohtaisemmassa suunnittelussa ja rakentamisessa on varmistettava, että alueella sijaitsevien kulttuuriympäristön tai maiseman vaalimisen kannalta tärkeiden kohteiden kulttuuri- ja luonnonperintöarvot säilyvät.




TAAJAMAN ALAKESKUS (Kainuun maakuntakaava 2020, Kainuun vaihemaakuntakaava 2030)

Kohdemerkinnällä a osoitetaan taajamien tärkeitä alakeskuksia, jotka ovat muodostuneet taajamien kaltaisiksi asumisen, palveluiden, teollisuuden ym. työpaikka-alueiksi. Taajamien alakeskusten tarkempi rajaus ja laajuus ratkaistaan kuntakaavoituksella.

Suunnittelumääräys:

Taajaman alakeskuksen suunnittelussa on pyrittävä turvaamaan alakeskuksen asema sovittamalla yhteen asumisen, pienyritystoiminnan tai muun elinkeinotoiminnan tarpeet. Suunnittelussa tulee kiinnittää huomiota alueen viihtyisyyteen, uudisrakentamisen sopeuttamiseen rakennettuun ympäristöön ja liikenneturvallisuuteen. Yksityiskohtaisemmassa suunnittelussa on kiinnitettävä huomiota alueen saavutettavuuteen kestävillä liikkumistavoilla sekä kävelyn ja pyöräilyn edellytysten parantamiseen. Uudisrakentaminen on pyrittävä sijoittamaan siten, että se sijoittuu palvelujen kannalta edullisesti olevan asutuksen sekä tie- ja tietoliikenneyhteyksien läheisyyteen.



KYLÄ (Kainuun maakuntakaava 2020, Kainuun vaihemaakuntakaava 2030)

Merkinnällä **at** kylä osoitetaan aluerakenteen näkökulmasta keskeisiä kyläalueita, joiden lähiympäristöä voidaan pitää erityisen suotuisana virkistyksen, elinkeinojen ja asumisen alueina. Muut maaseutualueet täydentävät ja tukevat maakuntakaavassa osoitettua kyläverkostoa. Kylän tai paikannimi (esim. Jonkeri) merkinnällä esitetään pohjakarttamerkintänä haja-asutusluonteiset kylät, joilla on merkitystä kyläverkoston vakituisen tai vapaa-ajan asumisen tai identiteetin kannalta.

Suunnittelumääräys:

Suunnittelussa ja rakentamisessa tulee kiinnittää huomiota rakentamisen sopeuttamiseen olevaan kylärakenteeseen ja -ympäristöön sekä vesi- ja jätevesihuollon järjestämiseen. Uudisrakentaminen tulee ensisijaisesti ohjata tukemaan nykyistä kylärakennetta ja palvelujen hyvää saatavuutta tie- ja tietoliikenneyhteyksien läheisyyteen.



YHDYSKUNTARAKENTEEN LAAJENEMISSUUNTA (Kainuun maakuntakaava 2020, Kainuun vaihemaakuntakaava 2030)

Merkinnällä osoitetaan Suomussalmen keskustaajaman yhdyskuntarakenteen päälaajenemissuunta Haukiperän suuntaan.

Suunnittelumääräys:

Yhdyskuntarakenteen laajenemista suunniteltaessa tulee turvata seudulliset virkistyskäyttötarpeet ja alueiden maisema-arvot sekä liikenteelliset edellytykset uusien rakentamisalueiden toteuttamiselle.



VÄHITTÄISKAUPAN SUURYKSIKKÖ (Kainuun vaihemaakuntakaava 2030)

Merkinnällä **km** osoitetaan merkitykseltään seudullinen vähittäiskaupan suuryksikkö tai myymäläkeskittymä, joka kaupan palvelujen saavutettavuus huomioon ottaen voi perustellusta syystä sijoittua myös keskustatoimintojen alueiden ulkopuolelle.

Suunnittelumääräys:

Kajaanin Kauppapuiston, Petäisenrannan ja Timperintien km-alueille voidaan sijoittaa sellaista paljon tilaa vaativan erikoistavaran vähittäiskauppaa tai muuta erikoiskauppaa, joka kaupan palvelujen saavutettavuus ja kaupan laatu huomioon ottaen on perusteltua sijoittaa keskustatoimintojen alueiden ulkopuolelle. Niiden alueelle ei saa sijoittaa merkitykseltään seudullista keskustahakuista erikoiskauppaa.

Kuhmon keskustan eteläpuoliselle km-alueelle sekä Sotkamon Hirvenniemen ja Nurmestien väliselle km-alueelle voidaan sijoittaa sellaista vähittäiskauppaa, joka kaupan palvelujen saavutettavuus huomioon ottaen on perusteltua sijoittaa keskustatoimintojen alueiden ulkopuolelle.

Vähittäiskaupan suuryksiköiden, mitoitus ja tarkempi sijoittuminen tulee suunnitella siten, etteivät ne yksin tai yhdessä muiden hankkeiden kanssa muodosta merkittäviä haitallisia vaikutuksia keskusta-alueiden kaupallisiin palveluihin ja niiden kehittämiseen.

Yksityiskohtaisemmassa suunnittelussa tulee kiinnittää erityistä huomiota alueiden saavutettavuuteen jalankulun ja pyöräilyn sekä julkisen liikenteen järjestelyjen avulla. Kuhmon km-aluetta koskevassa yksityiskohtaisemmassa suunnittelussa tulee ottaa huomioon Kuhmon kirkon ja Pajakkakosken alueen kulttuurihistorialliset arvot ja on pyrittävä minimoimaan kulttuuriympäristöön ja maisemaan kohdistuvat haitalliset vaikutukset.

Kajaanin Kauppapuiston km-alueelle saa sijoittaa enintään 1500 k-m² päivittäistavarakauppaa.

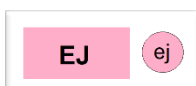
Kajaanin Petäisenrannan ja Timperintien sekä Kuhmon keskustan eteläpuolisen alueen km-alueille saa sijoittaa yksikkökooltaan enintään 400 k-m²:n päivittäistavarakauppamyymälän.

Sotkamon Hirvenniemen ja Nurmestien väliselle km-alueelle ei saa sijoittaa uutta merkitykseltään seudullista päivittäistavarankauppaa.

Vähittäiskaupan suuryksiköiden tai myymäläkeskittymän enimmäismitoitus on seuraava:

Kaupunki/kunta	Alue	Merkintä	Enimmäismitoitus
Kajaani	Kauppapuisto	km	40 000 k-m ²
Kajaani	Petäisenranta	km	35 000 k-m ²
Kajaani	Timperintie	km	25 000 k-m ²
Kuhmo	Keskustan eteläp. alue	km	10 000 k-m ²
Sotkamo	Hirvenniemen ja Nurmestien välinen alue	km	25 000 k-m ²

Enimmäismitoitus sisältää myös pienet kaupan yksiköt. Enimmäismitoitukseen lasketaan mukaan sekä olemassa olevat että uusi kerrosala.



JÄTTEENKÄSITTELYALUE (Kainuun maakuntakaava 2020, Kainuun vaihemaakuntakaava 2030)

Merkinnällä EJ, ej osoitetaan vähintään seudulliset jätteiden vastaanottoon ja käsittelyyn varatut alueet. Alueella on voimassa MRL 33.1 §:n mukainen ehdollinen rakentamisrajoitus.

Suunnittelumääräys:

Alue on varattu vähintään seudullista jätekeskusta varten. Alueen suunnittelussa tulee huolehtia siitä, että toiminnasta ei aiheudu pinta- tai pohjavesien eikä muuta ympäristön pilaantumisen vaaraa. Yksityiskohtaisemmassa suunnittelussa tulee varmistaa sujuvat raskaan liikenteen yhteydet alueelle.



TEOLLISUUS- JA VARASTOALUE (Kainuun maakuntakaava 2020)

Merkinnällä t osoitetaan maakunnallisesti merkittävä Kajaanin Tihisenniemen teollisuusalue sekä seudullisesti merkittäviä, taajamarajausten ulkopuolella sijaitsevia teollisuus- tai varastotoimintojen alueita.



TEOLLISUUS JA VARASTOALUE, JOLLA ON MERKITTÄVÄ, VAARALLISIA KEMIKAALEJA VALMISTAVA TAI VARASTOIVA LAITOS (Kainuun maakuntakaava 2020, Kainuun vaihemaakuntakaava 2030)

Merkinnällä **t/kem** osoitetaan alueet, joille saa sijoittaa merkittäviä, vaarallisia kemikaaleja valmistavia tai varastoivia laitoksia.

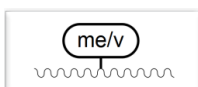


AMPUMA- JA HARJOITUSALUE (Kainuun maakuntakaava 2020, Kainuun 1. vaihemaakuntakaava, Kainuun vaihemaakuntakaava 2030)

Merkinnällä **EAH** osoitetaan puolustusvoimien sekä rajavartioston käytössä olevat ampuma- ja harjoitusalueet. Näillä alueilla liikkuminen saattaa olla turvallisuus- yms. syistä rajoitettua. Alueella on voimassa MRL:n 33.1 §:n mukainen ehdollinen rakentamisrajoitus.

Suunnittelumääräys:

Alueen käyttöä suunniteltaessa on kiinnitettävä erityistä huomiota turvallisuuteen, meluntorjuntaan, pohjavesien suojeluun sekä luonnon- ja ympäristöarvoihin. Suunniteltaessa rakentamista alueen lähialueelle on otettava huomioon erilaisten aseiden ja taisteluvälineiden aiheuttamat melu-, värinä- ja painevaikutukset.



AMPUMA- JA HARJOITUSALUEEN OHJEELLINEN MELUALUE (Kainuun 1. vaihemaakuntakaava, Kainuun vaihemaakuntakaava 2030)

Merkinnällä **me/v** osoitetaan ampuma- ja harjoitusalueen ohjeellinen melualue. Alueella on voimassa MRL:n 33.1 §:n mukainen ehdollinen rakentamisrajoitus.

Suunnittelumääräys:

Alueen yksityiskohtaisemmassa suunnittelussa tulee ottaa huomioon puolustusvoimien raskaiden aseiden ja räjähteiden aiheuttaman ympäristömelun suositusarvot.

Rakentamismääräys:

Alueelle ei tule sijoittaa uutta asumista tai muita raskaiden aseiden ja räjähteiden aiheuttamalle melulle herkkiä toimintoja. Alueella olevia rakennuksia saa peruskorjata, laajentaa ja korvata uudella. Suunniteltaessa rakentamista alueelle on puolustusvoimille varattava mahdollisuus lausunnon antamiseen.



PUOLUSTUSVOIMIEN ALUE (Kainuun maakuntakaava 2020)

Merkinnällä **EP** osoitetaan puolustusvoimien käytössä olevat tai sellaisiksi suunnitellut varuskunta-, varikko-, harjoitus- ja muut vastaavat alueet. Näillä alueilla liikkuminen saattaa olla turvallisuus- yms. syistä rajoitettua.

Alueella on voimassa MRL:n 33.1 §:n mukainen ehdollinen rakentamisrajoitus.

Suunnittelumääräys:

Alueen käyttöä suunniteltaessa on kiinnitettävä erityistä huomiota turvallisuuteen, meluntorjuntaan, pohjavesien suojeluun sekä luonnon- ja ympäristöarvoihin. Suunniteltaessa rakentamista alueen lähialueelle on otettava huomioon puolustusvoimien harjoitustoiminnasta aiheutuvat melu-, värinä- ja painevaikutukset.

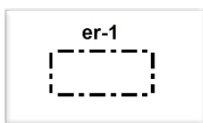


PUOLUSTUSVOIMIEN LÄHIHARJOITUSALUE (Kainuun maakuntakaava 2020)

Osa-aluemerkinnällä **EP** osoitetaan lähiharjoitusalueeksi puolustusvoimien käytössä oleva valtatie 5 ja Kajaani-lisalmi -radan välisellä alueella sijaitseva Kajaanin kaupungin omistama "Lahjoitusmaa" -niminen alue.

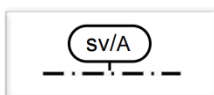
Suunnittelumääräys:

Alueen käyttöä suunniteltaessa on turvattava Kainuun Prikaatin lähiharjoitusalueet.



RAJAVYÖHYKE (Kainuun vaihemaakuntakaava 2030)

Merkinnällä **er-1** osoitetaan rajavartiolaissa 578/2005 säädetty rajavyöhyke. Rajavyöhykkeen kulusta on säädetty tarkemmin asetuksessa (60/2014).



SUOJAVYÖHYKE A (Kainuun vaihemaakuntakaava 2030)

Osa-aluemerkinnällä **sv/A** osoitetaan alueita, joiden käyttöä on lähellä sijaitsevan vaaraa tai huomattavaa häiriötä aiheuttavan toiminnan vuoksi rajoitettava. Suojavyöhykkeellä on voimassa MRL:n 33.1 §:n mukainen ehdollinen rakentamisrajoitus.

Rakentamismääräys:

Alueella on ensisijaisesti sallittua maa- ja metsätalousrakentaminen ja puolustushallintoa palveleva rakentaminen. Alueelle ei tule sijoittaa sairaalaa, vanhainkotiä, päiväkotia tai muuta vastaavaa laitosta.

Suunnittelumääräys:

Suunniteltaessa alueen käyttöä on puolustusvoimille varattava mahdollisuus lausunnon antamiseen.

**SUOJAVYÖHYKE B (Kainuun vaihemaakuntakaava 2030)**

Osa-aluemerkinnällä sv/B osoitetaan alueita, joiden käyttöä on lähellä sijaitsevan vaaraa tai huomattavaa häiriötä aiheuttavan toiminnan vuoksi rajoitettava. Suojavyöhykkeellä on voimassa MRL:n 33.1 §:n mukainen ehdollinen rakentamisrajoitus.

Rakentamismääräys:

Alueella on ensisijaisesti sallittua maa- ja metsätalousrakentaminen ja puolustusvoimia palveleva rakentaminen. Alueelle ei tule sijoittaa koulua tai vähintään 10 talouden asutustaajamaa eikä sairaalaa, vanhainkotiä, päiväkotia tai muuta vastaavaa laitosta. Merkintä ei estä olemassa olevan rakennuskannan peruskorjausta.

Suunnittelumääräys:

Suunniteltaessa alueen käyttöä on puolustusvoimille varattava mahdollisuus lausunnon antamiseen.

Virkistys**AMPUMARATA (Kainuun vaihemaakuntakaava 2030)**

Merkinnällä osoitetaan puolustusvoimien käytössä ja siviilikäytössä olevia ampumaratoja, joihin kohdistuu vähintään seudullisesti tai maakunnallisesti tärkeitä kehittämistarpeita sekä maankäyttöisten edellytysten turvaamis- ja yhteensovittamistarpeita muun maankäytön kanssa.

Suunnittelumääräys:

Ampumaradan suunnittelussa on otettava huomioon ampumaratatoiminnan ympäristövaikutukset sekä pyrittävä ehkäisemään haitallisia vaikutuksia.

Ampumaratojen Huhtikangas, Kalevala, Multiharju, Multikangas, Ristilampi, Ruho ja Vuokatti jatkosuunnittelussa tulee huolehtia siitä, ettei ampumaradan toiminnalla aiheuteta pohjavesien pilaantumisvaaraa.



AMPUMARADAN OHJEELLINEN MELUALUE (Kainuun vaihemaakuntakaava 2030)

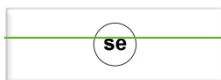
Merkinnällä osoitetaan siviilikäytössä olevien ampumaratojen ohjeelliset melualueet sekä siviilikäytössä ja puolustusvoimien käytössä olevan Hoikanportin ampumaradan melualue.

Suunnittelumääräys:

Alueelle ei tule suunnitella sijoitettavaksi uusia asuntoja tai muita melulle herkkiä toimintoja. Alueen yksityiskohtaisemmassa suunnittelussa tulee ottaa huomioon valtioneuvoston antamien ampumaratojen aiheuttaman melutason ohjearvojen vaatimukset.

Rakentamismääräys:

Hoikanportin ampumaradan melualueella ei sallita uusien rakennusten rakentamista. Olemassa olevien asuinrakennusten peruskorjaaminen ja laajentaminen on sallittu, mikäli se ei lisää uusien asuntojen lukumäärää.



AMPUMARATA, JOHON LIITTYY SELVITYSTARPEITA (Kainuun vaihemaakuntakaava 2030)

Merkinnällä osoitetaan merkittäviä siviilikäytössä olevia ampumaratoja, joihin kohdistuu vähintään seudullisesti tai maakunnallisesti tärkeitä kehittämistarpeita, mutta alueen nykyiseen ja tulevaan käyttöön liittyy epävarmuustekijöitä.

Suunnittelumääräys:

Ennen alueen käytön ratkaisemista on selvitettävä, millaisia edellytyksiä on alueen käyttämiseksi ampumaratana. Ampumaradan suunnittelussa on otettava huomioon ampumaratatoiminnan ympäristövaikutukset sekä pyrittävä ehkäisemään haitallisia vaikutuksia.



VIRKISTYSALUE (Kainuun maakuntakaava 2020, Kainuun vaihemaakuntakaava 2030)

Merkinnällä **V** osoitetaan vähintään seudullisia virkistysalueita ja seudullisesti merkittäviä virkistysalueita ja virkistyskäytön kehittämisalueita taajama-alueiden ulkopuolella. Alueella on voimassa MRL 33.1 §:n mukainen ehdollinen rakentamisrajoitus.

Suunnittelumääräys:

Alueen maankäyttöä suunniteltaessa tulee kiinnittää erityistä huomiota alueen virkistyskäytön kehittämiseen sekä luonnon ja ympäristöarvojen säilymiseen. Alueen toteuttaminen ei saa vaarantaa alueella sijaitsevan tai siihen rajoittuvan Natura-alueen suojelun perusteena olevia luonnonarvoja. Rakennuslupahakemuksesta tulee pyytää MRL 133 §:n mukaisesti alueellisen ELY-keskuksen tai vastaavan toimivaltaisen viranomaisen lausunto.

Rakentamismääräys:

Alueelle saa rakentaa yleistä virkistyskäyttöä varten tarkoitettuja rakennuksia.



ULKOILUREITTI (Kainuun maakuntakaava 2020, Kainuun vaihemaakuntakaava 2030)

Merkinnällä osoitetaan vähintään ylikunnalliset ja maakunnallisesti merkittävät yleisen liikumisen kannalta tärkeät ohjeelliset ulkoilureitit. Reitit voidaan perustaa sopimuksilla tai ulkoilulain mukaisesti.



MOOTTORIKELKKAILUREITTI (Kainuun vaihemaakuntakaava 2030)

Merkinnällä osoitetaan valtakunnallisesti ja maakunnallisesti merkittävät yleisen liikumisen kannalta tärkeät ohjeelliset moottorikelkkailureitit.



MOOTTORIURHEILUALUE (Kainuun vaihemaakuntakaava 2030)

Merkinnällä **e1** osoitetaan vähintään seudullisesti merkittävät moottoriurheilualueet ja ajoharjoitteluradat. Alueella on voimassa MRL 33.1 §:n mukainen ehdollinen rakentamisrajoitus.

Suunnittelumääräys:

Alueen toimintaa suunniteltaessa ja kehitettäessä on otettava huomioon alueelle sijoitettavien toimintojen ympäristövaikutukset ja sopeutuminen ympäröivään maankäyttöön sekä pyrittävä ehkäisemään haitallisia vaikutuksia.

TEHOKAS LIIKENNEJÄRJESTELMÄ

Tieliikenne



VALTAKUNNALLISESTI MERKITTÄVÄ MAANTIE/RUNKOVERKKO (Kainuun vaihemaakuntakaava 2030)

Merkinnällä osoitetaan valtakunnallisesti merkittävät maantiet / runkoverkko. Alueella on voimassa MRL:n 33.1 §:n mukainen ehdollinen rakentamisrajoitus.

Suunnittelumääräys:

Yksityiskohtaisemmassa suunnittelussa tulee varautua maantien kehittämiseen valtakunnallisena runkotienä.



VALTATIE/KANTATIE (Kainuun maakuntakaava 2020, Kainuun vaihemaakuntakaava 2030)

Merkinnällä osoitetaan valtatiet / kantatiet. Alueella on voimassa MRL:n 33.1 §:n mukainen ehdollinen rakentamisrajoitus.

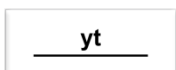
Suunnittelumääräys:

Yksityiskohtaisemmassa suunnittelussa on pyrittävä edistämään kevyen liikenteen väylien toteuttamista erityisesti kyläkeskusten ja koulujen läheisyydessä.



SEUTUTIE TAI PÄÄKATU (Kainuun maakuntakaava 2020)

Merkinnällä osoitetaan Kainuun seututiet sekä liikenneverkon kannalta tärkeät Kajaanin pääkadut. Alueella on voimassa MRL:n 33.1 §:n mukainen ehdollinen rakentamisrajoitus.



YHDYSTIE (Kainuun maakuntakaava 2020, Kainuun vaihemaakuntakaava 2030)

Merkinnällä osoitetaan seudullisesti tai matkailun kannalta erityisen merkittävät yhdystiet. Alueella on voimassa MRL:n 33.1 §:n mukainen ehdollinen rakentamisrajoitus.



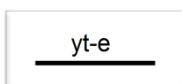
TAVOITTEELLINEN RUNKOVERKKOON KUULUVA MAANTIE (Kainuun vaihemaakuntakaava 2030)

Merkinnällä osoitetaan tavoitteelliset runkoverkkoon kuuluvat maantiet. Alueella on voimassa MRL:n 33.1 §:n mukainen ehdollinen rakentamisrajoitus.



ELINKEINOELÄMÄN KANNALTA ERITYISEN MERKITTÄVÄ SEUTUTIE TAI PÄÄKATU (Kainuun vaihemaakuntakaava 2030)

Merkinnällä **st-e** osoitetaan elinkeinoelämän kannalta erityisen tärkeitä seututietä ja Kajaanin pääkadut, joiden liikenteellinen merkitys edellyttää mm. tien leveyteen ja geometriaan liittyviä kehittämistoimenpiteitä. Alueella on voimassa MRL:n 33.1 §:n mukainen ehdollinen rakentamisrajoitus.



ELINKEINOELÄMÄN KANNALTA ERITYISEN MERKITTÄVÄ YHDYSTIE (Kainuun vaihemaakuntakaava 2030)

Merkinnällä **yt-e** osoitetaan elinkeinoelämän kannalta erityisen tärkeitä yhdystietä, joiden liikenteellinen merkitys edellyttää mm. tien leveyteen ja geometriaan liittyviä kehittämistoimenpiteitä. Alueella on voimassa MRL:n 33.1 §:n mukainen ehdollinen rakentamisrajoitus.



TIELUOKITUKSEN MUUTOS (Kainuun maakuntakaava 2020, Kainuun vaihemaakuntakaava 2030)

Merkinnällä **st-e** ja **kt** osoitetaan niiden tieosuuksien tieluokitus, joilla on tarvetta tieluokituksen muutokseen. Punaisella merkitty tieluokitus osoittaa uuden tieluokituksen.

Vt 5 ja Vt 6
Vt 22 -> Vt 6
Kt 89 -> Vt 22
Mt 912 -> Kt

TIENUMEROINTIA KOSKEVA MUUTOSTAVOITE (Kainuun

vaihemaakuntakaava 2030)

Merkinnällä osoitetaan Kainuun vaihemaakuntakaavassa 2030 osoitetut valta-, kanta- tai seututieosuuksien tieluokitusmuutostavoitteet.



ERITASOLIITTYMÄ (Kainuun maakuntakaava 2020)

Merkinnällä osoitetaan valta- ja kantateiden keskinäiset tai muut seudullista merkitystä omaavat rakennetut eritasoliittymät. Alueella on voimassa MRL:n 33.1 §:n mukainen ehdollinen rakentamisrajoitus.



UUSI ERITASOLIITTYMÄ (Kainuun maakuntakaava 2020)

Merkinnällä osoitetaan pitkän aikavälin suunnitelmissa oleva Kajaanin Pärsänsuon eritasoliittymä. Alueella on voimassa MRL:n 33.1 §:n mukainen ehdollinen rakentamisrajoitus.



TIELIIKENTEEN YHTEYSTARVE (Kainuun vaihemaakuntakaava 2030)

Merkinnällä osoitetaan uusia tieyhteyksiä, joiden tarve on todettu, mutta joiden sijaintiin ja toteuttamiseen liittyy huomattavaa epävarmuutta.

Suunnittelumääräys:

Kajaani – Toukansaari – Petäjälahti tien yksityiskohtaisemmassa suunnittelussa tulee kiinnittää erityistä huomiota kulttuuriympäristöarvoihin, Koutaniemen pohjavesialueen turvaamiseen, Sokajärven ja Toukanlammin veden laadun säilymiseen sekä Oulujärven vesistöalueelle kantautuvan liikennemelun hillitsemiseen ja maisema-arvoihin.

Lentoliikenne



PIENLENTOKENTTÄ (Kainuun maakuntakaava 2020)

Merkinnällä osoitetaan maakunnallista tai valtakunnallista harrastusilmailua tai muuta valtakunnallisesti tärkeää lentotoimintaa varten osoitettu pienlentokenttä. Alueella on voimassa MRL:n 33.1 §:n mukainen ehdollinen rakentamisrajoitus.

Suunnittelumääräys:

Yksityiskohtaisemmassa suunnittelussa tulee ottaa huomioon ylimaakunnallisen harrastusilmailun tarpeet sekä lentokenttää ympäröivillä lähialueilla lentomelun vaikutukset. Kentän lähiympäristöön ei tule osoittaa uutta meluhaitoille herkkää toimintaa.

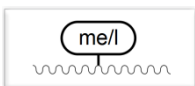


LENTOLIIKENTEEN ALUE (Kainuun vaihemaakuntakaava 2030)

Merkinnällä LL osoitetaan valtakunnallisesti merkittävä Kajaanin lentoasema. Alueella on voimassa MRL:n 33.1 §:n mukainen ehdollinen rakentamisrajoitus.

Suunnittelumääräys:

Lentoaseman ydintoimintojen kehittämismahdollisuuksille tulee varata yksityiskohtaisemmassa kaavoituksessa riittävät aluevaraukset. Matkustaja- ja rahtiterminaaleille tulee varata riittävästi tilaa. Lentosteiden korkeusrajoitukset tulee ottaa huomioon yksityiskohtaisemmassa kaavoituksessa.



LENTOMELUALUE (Kainuun vaihemaakuntakaava 2030)

Merkinnällä osoitetaan laskennallinen Kajaanin lentoaseman Lden 55 dBA:n lentokonemelualue. Alueella on voimassa MRL:n 33.1 §:n mukainen ehdollinen rakentamisrajoitus.

Suunnittelumääräys:

Alueelle ei tule suunnitella tai osoittaa meluhaitoille herkkiä toimintoja. Yksityiskohtaisemmassa kaavoituksessa ja suunnittelussa tulee ottaa huomioon valtioneuvoston melulle antamien ohjeiden vaatimukset.

Rataliikenne



**PÄÄRATA JA LIIKENNEPAIKKA (Kainuun maakuntakaava 2020,
Kainuun vaihemaakuntakaava 2030)**

Merkinnällä osoitetaan pääradat ja liikennepaikat. Alueella on voimassa MRL:n 33.1 §:n mukainen ehdollinen rakentamisrajoitus.

Suunnittelumääräys:

Yksityiskohtaisemmassa suunnittelussa on varauduttava tasoristeysten poistamiseen ja radan kantavuuden parantamiseen akselipainoltaan 25 tonnin painoisille junille.



**YHDYSRATA / SIVURATA JA LIIKENNEPAIKKA (Kainuun
maakuntakaava 2020, Kainuun vaihemaakuntakaava 2030)**

Alueella on voimassa MRL:n 33.1 §:n mukainen ehdollinen rakentamisrajoitus.



**MERKITTÄVÄSTI PARANNETTAVA PÄÄRATA JA LIIKENNEPAIKKA
(Kainuun vaihemaakuntakaava 2030)**

Merkinnällä osoitetaan merkittävästi parannettavat pääradat sekä sen nykyiset liikennepaikat ja uudet liikennepaikat. Alueella on voimassa MRL:n 33.1 §:n mukainen ehdollinen rakentamisrajoitus.

Suunnittelumääräys:

Yksityiskohtaisemmassa suunnittelussa on varauduttava tasoristeysten poistamiseen ja radan kantavuuden parantamiseen akselipainoltaan 25 tonnin painoisille junille.



**PARANNETTAVA YHDYSRATA/SIVURATA JA LIIKENNEPAIKKA
(Kainuun vaihemaakuntakaava 2030)**

Merkinnällä osoitetaan parannettavat yhdysradat/sivuradat ja liikennepaikat. Alueella on voimassa MRL:n 33.1 §:n mukainen ehdollinen rakentamisrajoitus.



UUSI RATALINJA JA LIIKENNEPAIKKA (Kainuun maakuntakaava 2020, Kainuun vaihemaakuntakaava 2030)

Merkinnällä osoitetaan uudet ratalinjat ja liikennepaikat. Alueella on voimassa MRL:n 33.1 §:n mukainen ehdollinen rakentamisrajoitus.

Vesiliikenne



VENESATAMA (Kainuun maakuntakaava 2020)



VENEVÄYLÄ (Kainuun maakuntakaava 2020)

Kainuun maakuntakaavassa on osoitettu maakunnallista tai seudullista merkitystä omaavat venesatamat ja veneväylät. Alueella on voimassa MRL:n 33.1 §:n mukainen ehdollinen rakentamisrajoitus.



VESILIIKENTEN YHTEYSTARVE (Kainuun maakuntakaava 2020)

Vesiliikenteen yhteystarve merkinnällä osoitetaan Oulujärven ja Sotkamon reitin veneilyä palvelevaa alusten siirtojärjestelmän kehittämistarvetta.

Suunnittelumääräys:

Yksityiskohtaisemmassa suunnittelussa on tutkittava vaihtoehtoisia alusten siirtojärjestelmiä ja niiden toteuttamiskohteita Oulujärven ja Nuasjärven veneilyreittien välillä.

Muut liikennejärjestelmää koskevat varaukset



LOGISTIIKKA-ALUE (Kainuun maakuntakaava 2020)

Merkinnällä **lo** osoitetaan maakunnallisesti merkittävät tavaraliikenteen terminaalialueet.

Suunnittelumääräys:

Vartiuksen raja-aseman sekä Kontiomäen asema-alueen läheisyyteen on varattava riittävä alue kansainvälisten yhdistettyjen kuljetusten terminaalialuetta varten siihen liittyvine raide- ja laiturialueineen sekä sujuva pääsy yleiseltä tie- ja rataverkolta. Kajaanin rautatieaseman läheisyyteen on varattava riittävä alue joukkoliikenteen matkakeskuksen ja tavaraliikenteen terminaalitoimintojen kehittämistä varten.



MAALIIKENTEEN TERMINAALIALUE (Kainuun vaihemaakuntakaava 2030)

Merkinnällä lm osoitetaan vähintään seudullisesti merkittävät maaliikenteen terminaalit.

Suunnittelumääräys:

Yksityiskohtaisemmassa suunnittelussa tulee kiinnittää erityistä huomiota alueen toimintojen ympäristölle aiheuttamien melu- ym. haittojen ehkäisemiseen. Alueen läheisyyteen ei tule sijoittaa uusia asuinrakennuksia tai muuta melulle herkkää toimintaa.

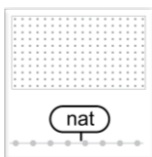


RAJANYLITYSPAIKKA (Kainuun maakuntakaava 2020, Kainuun vaihemaakuntakaava 2030)

Merkinnällä osoitetaan Kuhmon Vartiuksen kansainvälinen rajanylityspaikka.

ELINVOIMAINEN LUONTO- JA KULTTUURIYMPÄRISTÖ

Luonnonympäristö



NATURA 2000 -VERKOSTOON KUULUVA TAI EHDOTETTU ALUE (Kainuun maakuntakaava 2020)

Merkinnällä osoitetaan valtioneuvoston päätösten mukaiset Natura 2000 -verkostoon kuuluvat alueet. Natura -alueilla ja niiden suojeluarvoja koskevissa hankkeissa noudatetaan luonnonsuojelulain 65 ja 66 §:n säännöksiä.

Suunnittelumääräys:

Natura 2000 -verkoston alueita ja niiden lähellä sijaitsevia alueita koskevassa alueiden käytön suunnittelussa on huolehdittava siitä, että suunnitelma tai hanke ei luonnonsuojelulain 65 §:n tarkoittamalla tavalla heikennä merkittävästi Natura -alueiden perusteena olevia luonnonarvoja.



LUONNONSUOJELUALUE TAI -KOHDE (Kainuun maakuntakaava 2020, Kainuun vaihemaakuntakaava 2030)

Merkinnällä **SL** osoitetaan luonnonsuojelulain nojalla suojeltuja tai suojeltaviksi tarkoitettuja alueita. Alueella on voimassa MRL 33.1 §:n mukainen ehdollinen rakentamisrajoitus.

Suojelumääräys (MRL 30.2 §):

Alueella saa suorittaa sellaisia toimenpiteitä, jotka ovat tarpeen alueen suojeluarvon säilyttämiseksi tai palauttamiseksi. Rakennuslupahakemuksesta tulee pyytää MRL 133 §:n mukaisesti alueellisen ELY-keskuksen tai vastaavan toimivaltaisen viranomaisen lausunto.

Suunnittelumääräys:

Alueen maankäyttö tulee suunnitella ja toteuttaa siten, ettei toimenpiteillä vaaranneta alueen suojelun tarkoitusta ja suojeluarvoja.



LUONNONSUOJELUALUE TAI -KOHDE (Kainuun vaihemaakuntakaava 2030)

Merkinnällä **SL/ep** osoitetaan luonnonsuojelulain nojalla suojeltuja tai suojeltaviksi tarkoitettuja alueita, joille yleisön pääsy voi olla rajoitettu. Alueella on voimassa MRL 33.1 §:n mukainen ehdollinen rakentamisrajoitus.

Suojelumääräys (MRL 30.2 §):

Alueella saa suorittaa sellaisia toimenpiteitä, jotka ovat tarpeen alueen suojeluarvon säilyttämiseksi tai palauttamiseksi. Alueella on sallittua puolustusvoimien harjoitus- ja koulutustoiminta sekä alueiden kehittäminen puolustusvoimien tarpeita varten.

Suunnittelumääräys:

Alueen maankäyttö tulee suunnitella ja toteuttaa siten, ettei toimenpiteillä vaaranneta alueen suojelun tarkoitusta ja suojeluarvoja.



SUOJELUALUE TAI –KOHDE (Kainuun maakuntakaava 2020, Kainuun vaihemaakuntakaava 2030)

Merkinnällä **S** osoitetaan maakunnallisesti tai seudullisesti merkittävät maankäyttö- ja rakennuslain tai vesilain nojalla suojellut tai suojeltavaksi tarkoitetut alueet sekä valtion maalla olevat Metsähallituksen omalla päätöksellä muodostetut tai muodostettavat virkistys-, suojelu- tai ympäristöarvometsät tai soidensuojelualueet. Alueilla on voimassa MRL 33.1 §:n mukainen ehdollinen rakentamisrajoitus.

Suojelumääräys (MRL 30.2 §):

Ennen vallitsevien olosuhteiden muuttamiseen tähtääviä toimenpiteitä on ao. erityisviranomaiselle varattava mahdollisuus lausunnon antamiseen. Alueella saa suorittaa sellaisia toimenpiteitä, jotka ovat tarpeen alueen suojeluarvon säilyttämiseksi tai palauttamiseksi. Rakennuslupahakemuksesta tulee pyytää MRL 133 §:n mukaisesti alueellisen ELY-keskuksen tai vastaavan toimivaltaisen viranomaisen lausunto.

Suunnittelumääräys:

Alueen maankäyttöä suunniteltaessa tulee kiinnittää erityistä huomiota alueen suojeluarvojen säilymiseen. Alueille laadittavissa hoito- ja käyttösuunnitelmissa tulee kiinnittää erityistä huomiota luonnon virkistyskäytön ja luontomatkailun edistämiseen.



SUOJELUALUE TAI –KOHDE (Kainuun vaihemaakuntakaava 2030)

Merkinnällä **S/ep** osoitetaan maakunnallisesti tai seudullisesti merkittävät maankäyttö- ja rakennuslain tai vesilain nojalla suojellut tai suojeltavaksi tarkoitetut alueet sekä valtion maalla olevat Metsähallituksen päätöksellä muodostetut tai muodostettavat virkistys-, suojelu- tai ympäristöarvometsät, joille yleisön pääsy voi olla rajoitettu. Alueilla on voimassa MRL 33.1 §:n mukainen ehdollinen rakentamisrajoitus.

Suojelumääräys (MRL 30.2 §):

Alueella saa suorittaa sellaisia toimenpiteitä, jotka ovat tarpeen alueen suojeluarvon säilyttämiseksi tai palauttamiseksi. Alueella on sallittua puolustusvoimien harjoitus- ja koulustustoiminta sekä alueiden kehittäminen puolustusvoimien tarpeita varten.

Suunnittelumääräys:

Alueen maankäyttöä suunniteltaessa tulee kiinnittää erityistä huomiota alueen suojeluarvojen säilymiseen.



LUONNON MONIMUOTOISUUDEN KANNALTA ERITYISEN TÄRKEÄ ALUE (Kainuun maakuntakaava 2020, Kainuun 1. vaihemaakuntakaava, Kainuun vaihemaakuntakaava 2030)

Kohdemerkinnällä **luo** osoitetaan suojelualueiden ulkopuolella olevat merkittävimmät uhanalaisten kasvien ja hyönteisten esiintymisalueet. LUO-merkinnöillä voidaan varmistaa uhanalaisten lajien huomioiminen erilaissa toimenpiteissä. Luonnon monimuotoisuuden kannalta erityisen tärkeiden alueiden kaavamerkintään sisältyvät sekä tärkeimmät suojelualueiden ulkopuoliset uhanalaisten kasvien ja hyönteisten esiintymät.

Suunnittelumääräys:

Yksityiskohtaisemmassa suunnittelussa tulee varmistaa, että suunniteltu maankäyttö ei vaaranna uhanalaisten kasvien tai hyönteisten elinoloja.




VALTAKUNNALLISEN HARJUNSUOJELUOHJELMAN HARJUALUE (Kainuun maakuntakaava 2020)

Merkinnällä osoitetaan valtakunnallisen harjunsuojeluohjelmaan (HSO, VN 3.5.1984) kuuluvat harjumuodostelmat.

Suunnittelumääräys:

Alueen käyttöä suunniteltaessa tulee erityisesti ottaa huomioon harjualueen geologiset ominaispiirteet ja maisemalliset arvot.




ARVOKAS HARJUALUE (Kainuun maakuntakaava 2020)

Valtakunnalliseen harjunsuojeluohjelmaan kuuluvien alueiden lisäksi Kainuun maakuntakaavassa osoitetaan merkinnällä **ge** luonnon- ja maisemansuojelun kannalta arvokkaita harjualueita.

Suunnittelumääräys:

Alueen käyttöä suunniteltaessa tulee erityisesti ottaa huomioon arvokkaan harjualueen geologiset ominaispiirteet ja maisemalliset arvot.

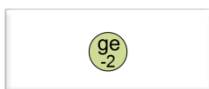


MOREENIMUODOSTUMA (Kainuun vaihemaakuntakaava 2030)

Merkinnällä **ge-1** osoitetaan luonnon- ja maisemansuojelun kannalta valtakunnallisesti arvokkaat geologiset muodostumat. Merkintään ei liity MRL 33 §:n mukaista ehdollista rakentamisrajoitusta.

Suunnittelumääräys:

Alueen käyttöä suunniteltaessa tulee erityisesti ottaa huomioon moreenimuodostuman geologiset, biologiset tai maisemalliset arvot.

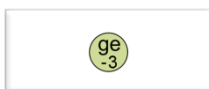


TUULI- JA RANTAKERROSTUMA (Kainuun vaihemaakuntakaava 2030)

Merkinnällä **ge-2** osoitetaan luonnon- ja maisemansuojelun kannalta valtakunnallisesti arvokkaat geologiset muodostumat. Merkintään ei liity MRL 33 §:n mukaista ehdollista rakentamisrajoitusta.

Suunnittelumääräys:

Alueen käyttöä suunniteltaessa tulee erityisesti ottaa huomioon tuuli- tai rantakerrostuman geologiset, biologiset tai maisemalliset arvot.



KIVIKKO (Kainuun vaihemaakuntakaava 2030)

Merkinnällä **ge-3** osoitetaan luonnon- ja maisemansuojelun kannalta valtakunnallisesti arvokkaat geologiset muodostumat. Merkintään ei liity MRL 33 §:n mukaista ehdollista rakentamisrajoitusta.

Suunnittelumääräys:

Alueen käyttöä suunniteltaessa tulee erityisesti ottaa huomioon kivikkojen geologiset, biologiset tai maisemalliset arvot.



ARVOKAS KALLIOALUE (Kainuun maakuntakaava 2020)

Merkinnällä osoitetaan Kainuun luonnon- ja maisemansuojelun kannalta valtakunnallisesti arvokkaat kallioalueet.

Suunnittelumääräys:

Alueen käyttöä suunniteltaessa tulee erityisesti ottaa huomioon kalliomuodostuman geologiset ominaispiirteet sekä biologiset ja maisemalliset arvot.

Kulttuuriympäristö

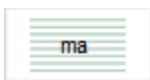


MAISEMAN VAALIMISEN KANNALTA VALTAKUNNALLISESTI ARVOKAS ALUE (Kainuun maakuntakaava 2020, Kainuun tuulivoimamaakuntakaava 2035 kaavaehdotus)

Merkinnällä osoitetaan valtakunnallisesti arvokkaat maisemakokonaisuudet.

Suunnittelumääräys:

Alueiden suunnittelussa ja rakentamisessa tulee ottaa huomioon maisema-alueiden kokonaisuudet ja ominaispiirteet sekä turvata merkittävien maisemallisten arvojen säilyminen.



MAISEMAN VAALIMISEN KANNALTA MAAKUNNALLISESTI ARVOKAS ALUE (Kainuun vaihemaakuntakaava 2030)

Kainuun maakuntakaavassa 2030 osoitetaan uudella merkinnällä maakunnallisesti arvokkaat maisemakokonaisuudet.

Suunnittelumääräys:

Alueiden suunnittelussa ja rakentamisessa tulee ottaa huomioon maisema-alueiden kokonaisuudet ja ominaispiirteet sekä turvata merkittävien maisemallisten arvojen säilyminen.



VALTAKUNNALLISESTI ARVOKAS KULTTUURIHISTORIALLINEN KOHDE TAI ALUE (Kainuun vaihemaakuntakaava 2030)

Merkinnällä osoitetaan valtakunnallisesti merkittävät rakennetut kulttuuriympäristöt.

Suunnittelumääräys:

Alueiden suunnittelussa tulee ottaa huomioon rakennettujen kulttuuriympäristöjen kokonaisuudet sekä ominaispiirteet ja turvata merkittävien kulttuurihistoriallisten ja maisemallisten arvojen säilyminen. Valtakunnallisesti arvokkaisiin kohteisiin merkittävästi vaikuttavissa hankkeissa on varattava museoviranomaiselle tilaisuus antaa lausunto.



**MAAKUNNALLISESTI MERKITTÄVÄ KULTTUURIHISTORIALLINEN
KOHDE TAI ALUE (Kainuun maakuntakaava 2020, Kainuun
vaihemaa- ja kuntakaava 2030)**

Merkinnällä osoitetaan maakunnallisesti merkittävät rakennetut kulttuuriympäristöt.

Suunnittelumääräys:

Yksityiskohtaisemmassa suunnittelussa on turvattava alueen tai kohteen merkittävien kulttuurihistoriallisten ja maisemallisten arvojen säilyminen. Arvokkaisiin kohteisiin merkittävästi vaikuttavissa hankkeissa on varattava museoviranomaiselle tilaisuus antaa lausunto.



**VALTAKUNNALLISESTI TAI MAAKUNNALLISESTI ARVOKAS
KULTTUURIHISTORIALLINEN VÄYLÄ (Kainuun maakuntakaava 2020,
Kainuun vaihemaa- ja kuntakaava 2030)**

Merkinnällä osoitetaan valtakunnallisesti tai maakunnallisesti arvokkaat kulttuurihistorialliset väylät.

Suunnittelumääräys:

Yksityiskohtaisemmassa suunnittelussa on turvattava kohteen merkittävien kulttuurihistoriallisten ja maisemallisten arvojen säilyminen. Valtakunnallisesti tai maakunnallisesti arvokkaisiin kohteisiin merkittävästi vaikuttavissa hankkeissa on varattava museoviranomaiselle tilaisuus antaa lausunto.



MUINAISMUISTOVÄYLÄ (Kainuun maakuntakaava 2020)

Merkinnällä osoitetaan tiedossa olevat valtakunnallisesti tai maakunnallisesti merkittävät muinaismuistolailla rauhoitetut historiallisen ajan kulkureitit tai kanavat.

Suojelumääräys:

Alueella sijaitsee muinaismuistolailla (295/1963) rauhoitettu kiinteä muinaisjäänös. Aluetta koskevista maankäyttöhankkeista on neuvoteltava Kainuun Museon tai Museoviraston kanssa.



PERINNEMAISEMAKOHDE (Kainuun maakuntakaava 2020, Kainuun vaihemaakuntakaava 2030)

Merkinnällä osoitetaan valtakunnallisesti ja maakunnallisesti merkittäviä perinnemaisema- ja perinnebiotooppikohteita.

Suunnittelumääräys:

Alueiden suunnittelussa tulee turvata kohteen kulttuuri- ja luonnonperintöarvojen säilyminen.



SOTAHISTORIAKOHDE (Kainuun vaihemaakuntakaava 2030)

Kainuun vaihemaakuntakaavassa 2030 osoitetaan kohdemerkinnällä valtakunnallisesti, maakunnallisesti tai seudullisesti tärkeitä sotahistorian kohdealueita, joilla pyritään ottamaan huomioon näiden kohteiden merkittävien arvojen säilyminen.

Suunnittelumääräys:

Alueen suunnittelussa tulee huomioida kohteen historialliset erityispiirteet. Kohdetta koskevista suunnitelmista tulee pyytää museoviranomaisen lausunto.



RAKENNUSSUOJELUKOHDE (sr) (Kainuun maakuntakaava 2020, Kainuun vaihemaakuntakaava 2030)

Merkinnällä **sr** osoitetaan rakennussuojelulain ja rakennusperinnön suojelemisesta annetun lain nojalla suojeltuja sekä asetuksessa valtion omistamien rakennusten suojelusta (480/1985) tarkoitettuja alueita tai kohteita.

Suunnittelumääräys:

Alueen suunnittelussa tulee kiinnittää erityistä huomiota alueen kulttuuriperintöön ja erityispiirteisiin sekä edistää niiden säilymistä.

**LUONNONVARAT JA ELINKEINOJEN
TOIMINTAEDELLYTYKSET**

Maa- ja metsätalous



M

MAA- JA METSÄTALOUSVALTAISET ALUEET (Kainuun maakuntakaava 2020, Kainuun vaihemaakuntakaava 2030)

Merkinnällä **M** osoitetaan pääasiassa maa- ja metsätaloukseen tarkoitettuja alueita.

Suunnittelumääräys:

Maa- ja metsätaloukseen tarkoitettuja alueita voidaan käyttää alueen pääasiallista käyttötarkoitusta sanottavasti haittaamatta ja luonnetta muuttamatta myös erityislainsäädännön ohjaamana muihin tarkoituksiin, kuten luontais- tai muuhun elinkeinotoimintaan, turvetuotantoon, maa- ja kiviainesten ottoon, haja-asutusluonteiseen pysyvään ja loma-asumiseen sekä jokamiehen oikeuden rajoissa ulkoiluun ja retkeilyyn. Alueille voidaan perustaa yksityisiä suojelualueita. Ilman erityisiä perusteita hyviä ja yhtenäisiä peltoalueita ei tule ottaa taajamatoimintojen käyttöön. Maankäyttöä suunniteltaessa on tuettava metsätaloukseen yhtenäisyyttä ja toimivuutta.



MU

MAA- JA METSÄTALOUSVALTAISET ALUEET, JOILLA ON ERITYISTÄ ULKOILUN OHJAAMISTARVETTA (Kainuun vaihemaakuntakaava 2030)

Merkinnällä **MU** osoitetaan sellaisia alueita, jotka on tarkoitettu pääasiassa maa- ja metsätalouden harjoittamisen alueeksi, jolle suuntautuu ulkoilupainetta ja joille on tarkoitus sijoittaa ulkoilun ohjaamistarpeen vuoksi polkuja tai ulkoilureittejä levähdys- ja muine tukialueineen.

Suunnittelumääräys:

Maa- ja metsätaloukseen tarkoitettuja alueita voidaan käyttää alueen pääasiallista käyttötarkoitusta sanottavasti haittaamatta ja luonnetta muuttamatta myös erityislainsäädännön ohjaamana muihin tarkoituksiin, kuten luontais- tai muuhun elinkeinotoimintaan, turvetuotantoon, maa- ja kiviainesten ottoon, haja-asutusluonteiseen pysyvään ja loma-asumiseen sekä jokamiehen oikeuden rajoissa ulkoiluun ja retkeilyyn. Alueille voidaan perustaa yksityisiä suojelualueita.

Alueidenkäytön suunnittelussa on maa- ja metsätaloukseen säilyttämisen lisäksi kiinnitettävä huomiota ulkoilukäyttöön tarkoitettavien ulkoilupolkujen ja -reittien järjestelymahdollisuuksiin. Alueen toteuttaminen ei saa vaarantaa siihen rajoittuvan Natura-alueen suojelun perusteena olevia luonnonarvoja.

Pohjavedet



TÄRKEÄ POHJAVESIALUE (Kainuun tuulivoimamaakuntakaava 2035 kaavaehdotus)

Alueen erityisominaisuutta kuvaavalla merkinnällä pohjavesialue osoitetaan vedenhankintaa varten tärkeät pohjavesialueet (I-luokka) ja muut vedenhankintakäyttöön soveltuvat pohjavesialueet (II-luokka) sekä ne pohjavesialueet, jonka pohjavedestä pintavesi- tai maaekosysteemi on suoraan riippuvainen (E-luokka).

Suunnittelumääräys:

Aluetta koskevat toimenpiteet tulee suunnitella siten, että ne eivät vaaranna pohjaveden määrää, laatua ja vedenhankintakäyttöä.

Pohjavesien pilaantumis- ja muuttumisriskejä aiheuttavat laitokset ja toiminnot tulee sijoittaa riittävän etäälle pohjavesialueista tai on suojattava niin, että pohjavesialueen käyttökelpoisuus vedenhankintaan ei vaarannu. Edellä mainittujen sijoittamisella ei tule myöskään vaarantaa pohjavesiriippuvaisten ekosysteemin esiintymistä.

Alueella tulee huolehtia pohjavesien suojelun ja maa-ainesten ottotarpeiden yhteensovittamisesta.

Maa- ja kiviaines

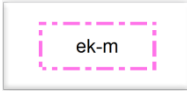


KAIVOS TAI KAIVOSTOIMINTAAN TARKOITETTU ALUE (Kainuun maakuntakaava 2020, Kainuun vaihemaakuntakaava 2030)

Merkinnällä **EK, ek** osoitetaan kaivoslain piiriin kuuluvien kaivoskivennäisten hyödyntämiseen tarpeellisia alueita.

Suunnittelumääräys:

Alueen käyttöönottoa suunniteltaessa on otettava huomioon toiminnan aiheuttamat ympäristövaikutukset tuotannon aikana ja sen päätyttyä.



KAIVOSMINERAALIALUE (Kainuun vaihemaakuntakaava 2030)

Osa-aluemerkinnällä **ek-m** osoitetaan alueita, joilla on todettu olevan merkittäviä ja/tai hyödyntämiskelpoisia malmi- ja mineraaliesiintymiä.

Suunnittelumääräys:

Alueen käyttöönottoa suunniteltaessa on otettava huomioon mahdollisen kaivostoiminnan aiheuttamat ympäristövaikutukset tuotannon aikana ja sen päätyttyä.




KAIVANNAISTEOLLISUUDEN KEHITTÄMISEN KOHDEALUE (Kainuun vaihemaakuntakaava 2030)

Kehittämisperiaatemerkinällä **ek-1** osoitetaan aiemmin toiminnassa olleen Otanmäen rautatitaani-vanadiini kaivoksen mahdollisen toiminnan uudelleen käynnistämisen sisältämä kokonaisuus Kajaanin Vuolijoen alueella.

Suunnittelumääräys:

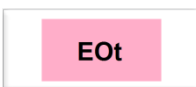
Aluetta kehitetään kaivostoiminnan tarpeisiin. Ennen alueen käytön ratkaisemista on selvitettävä, millaisia edellytyksiä on alueen käyttämiseksi kaivostoimintaan. Alueen suunnittelussa on otettava huomioon vaikutukset läheiseen Otanmäen taajamaan sekä alueen käytöstä aiheutuvan liikenteen järjestäminen siten, ettei siitä aiheudu häiriöitä asuinalueille. Alueen kaivostoimintaa suunniteltaessa on otettava huomioon toiminnan aiheuttamat ympäristövaikutukset tuotannon aikana ja sen päätyttyä.



MAA-AINESTEN OTTOALUE (Kainuun vaihemaakuntakaava 2030)

Merkinnällä **eo** osoitetaan vähintään seudullisesti merkittävät kalliokiviainesten ottoalueet.

Turve




TURVETUOTANTOALUE (Kainuun vaihemaakuntakaava 2030)

Merkinnällä **E0t** osoitetaan energiahuollon kannalta tärkeät turvetuotannossa olevat suoalueet, joiden osalta turvetuotanto on käynnistynyt tai jotka on kunnostettu turvetuotantoa varten tai joilla on turvetuotantoa varten voimassa oleva ympäristölupa.

Suunnittelumääräys:

Turvetuotantoalueiden käyttöönoton suunnittelussa on otettava huomioon tuotantoalueiden yhteisvaikutus vesistöihin sekä tuotantopinta-alan poistumat ja poistumien uusi maankäyttömuoto.



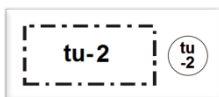
TURVETUOTANTOON SOVELTUVA ALUE tu-1 (Kainuun vaihemaakuntakaava 2030)

Alueen erityisominaisuutta kuvaavalla merkinnällä (osa-aluemerkintä) tu-1 osoitetaan energiahuollon kannalta tärkeät turvetuotantoon soveltuvat suoalueet, joiden luonnontilaisuusluokka on 0 tai 1 ja joiden osalta on tutkittu, että muut maankäytön tarpeet eivät ole esteenä turvetuotannolle. Maakuntakaavan mittakaavasta johtuen alle 100 ha alueet on osoitettu kohdemerkinnällä.

Suunnittelumääräys:

Alueen käyttöönoton suunnittelussa on otettava huomioon vaikutukset asutukseen, kulttuuriympäristöön sekä poronhoitoalueilla on turvattava poronhoidon edellytykset. Alueen suunnittelussa on kiinnitettävä huomiota vesiensuojelumenetelmien tehokkuuteen siten, että turvetuotannossa otetaan huomioon vesien hoidolle asetetut tavoitteet ja edistetään niiden toteutumista.

Alueiden jälkikäytön suunnittelussa tulee ottaa huomioon paikalliset maankäyttötarpeet.



TURVETUOTANTOON SOVELTUVA ALUE tu-2 (Kainuun vaihemaakuntakaava 2030)

Alueen erityisominaisuutta kuvaavalla merkinnällä (osa-aluemerkintä) **tu-2** osoitetaan energiahuollon kannalta tärkeät turvetuotantoon teknisesti soveltuvat suoalueet, joiden luonnontilaisuusluokka on 2 tai joiden osalta turvetuotannon käynnistäminen edellyttää aluekohtaisia lisäselvityksiä. Maakuntakaavan mittakaavasta johtuen alle 100 ha alueet on osoitettu kohdemerkinnällä.

Suunnittelumääräys:

Alueen käyttöönoton suunnittelussa on otettava huomioon vaikutukset asutukseen, kulttuuriympäristöön sekä poronhoitoalueilla on turvattava poronhoidon edellytykset. Alueen suunnittelussa on kiinnitettävä huomiota vesiensuojelumenetelmien tehokkuuteen siten, että turvetuotannossa otetaan huomioon vesien hoidolle asetetut tavoitteet ja edistetään niiden toteutumista.

Alueiden jälkikäytön suunnittelussa tulee ottaa huomioon paikalliset maankäyttötarpeet.

Poronhoito



PORONHOIDON KANNALTA TÄRKEÄ KOHDE TAI AITA (Kainuun vaihemaakuntakaava 2030)

Merkinnällä osoitetaan poronhoidon kannalta erityisen tärkeitä kohteita tai aitoja.

Suunnittelumääräys:

Alueen suunnittelussa on turvattava poronhoidolle merkittävien rakenteiden ja alueiden säilyminen.



PORONHOITOALUEEN RAJA (Kainuun vaihemaakuntakaava 2030)

Merkinnällä osoitetaan poronhoitoalueen rajan sijainti Kainuussa.

Suunnittelumääräys:

Maankäytön suunnittelussa on turvattava porotalouden ja muiden luontaiselinkeinojen alueidenkäytölliset toiminta- ja kehittämisedellytykset. Poronhoitoon olennaisesti vaikuttavaa alueiden käyttöä suunniteltaessa on otettava huomioon poronhoidolle tärkeät alueet, kuten erotus- ja ruokintapaikat sekä pyyntiaidat. Valtion maiden osalta on neuvoteltava asianomaisen paliskunnan kanssa.

Matkailu



PALVELUJEN ALUE (Kainuun maakuntakaava 2020)

Merkinnällä **P** osoitetaan seudullisesti merkittäviä, taajaman ulkopuolisia palvelun ja hallinnon alueita.

Suunnittelumääräys:

Alueen yksityiskohtaisemmassa suunnittelussa on varauduttava Snowpoliksen toteuttamisen edellyttämien toimintojen mahdollistamiseen. Alueella tulee varautua olemassa olevien palvelutoimintojen ja liikennejärjestelmän kehittämiseen sekä riittäviin pysäköintiratkaisuihin.



MATKAILUPALVELUJEN ALUE (Kainuun maakuntakaava 2020, Kainuun vaihemaakuntakaava 2030)

Merkinnällä **RM** osoitetaan kansainvälisesti ja valtakunnallisesti merkittäviä matkailupalvelujen ydinalueita, kuten matkailu- ja lomakeskuksia, lomakyliä, lomahotelleja, leirintäalueita tai muita vastaavia matkailua palvelevia toimintoja.

Suunnittelumääräys:

Matkailupalvelujen alueiden yksityiskohtaisemmassa suunnittelussa on kiinnitettävä huomiota alueiden toiminnallisuuteen ja tarkoituksenmukaiseen rajaukseen.



MATKAILUN VETOVOIMA-ALUE (Kainuun maakuntakaava 2020, Kainuun vaihemaakuntakaava 2030)

Matkailun vetovoimamerkinnällä **mv** osoitetaan maakunnan matkailu- ja virkistystoiminnan kannalta merkittävimmät aluekokonaisuudet. Niihin sisältyvät matkailukeskusten alueet ja niihin liittyvät virkistys-, suojelu- ja muut alueet, joista on mahdollista kehittää matkailu- ja virkistystoimintaa palveleva laaja kokonaisuus.



LOMA- JA MATKAILUALUE (Kainuun maakuntakaava 2020, Kainuun vaihemaakuntakaava 2030)

Merkinnällä **R** osoitetaan matkailupalvelujen alueiden välittömässä läheisyydessä sijaitsevat loma-asumiselle ja matkailua palveleville toiminnoille varatut seudullisesti merkittävät alueet.

Suunnittelumääräys:

Loma- ja matkailualueiden yksityiskohtaisemmassa suunnittelussa on kiinnitettävä huomiota alueen tarkoituksenmukaiseen käyttöön loma-asunto- ja matkailutoimintojen kannalta, toimintojen mitoittamiseen sekä aluevarausten yhteensovittamiseen.



LOMA-ASUNTOALUE (Kainuun vaihemaakuntakaava 2030)

Merkinnällä **RA** osoitetaan loma-asumiselle ja matkailua palveleville toiminnoille varatut seudullisesti merkittävät alueet.

Suunnittelumääräys:

Alueiden yksityiskohtaisemmassa suunnittelussa on kiinnitettävä huomiota alueen tarkoituksenmukaiseen käyttöön loma-asunto- ja matkailutoimintojen kannalta, toimintojen mitoittamiseen sekä aluevarausten yhteensovittamiseen.



VIRKISTYS- JA MATKAILUKOHDE (Kainuun maakuntakaava 2020, Kainuun vaihemaakuntakaava 2030)

Virkistys- ja matkailukohteina esitetään vähintään seudullista merkitystä omaavia matkailukohteita, joiden toimintaan liittyy olennaisena osana kohdealueen ja sen lähiympäristön virkistyskäyttö sekä alueen matkailullinen kehittäminen.



MATKAILUN KANNALTA MERKITTÄVÄ LUONNONRAUHA-ALUE (Kainuun vaihemaakuntakaava 2030)

Kainuun vaihemaakuntakaavassa 2030 osoitetaan uudella osa-aluemerkinnällä **Ira** luonnon virkistyskäytön ja luontomatkailun kannalta merkittävät luonnonrauha-alueet.

Suunnittelumääräys:

Pysyviä toimintoja alueelle ja sen ympäristöön suunniteltaessa tulee kiinnittää huomiota alueen säilymiseen hiljaisena siten, että luonnon äänistä nauttiminen on mahdollista.



LUONTOMATKAILUN KEHITTÄMISALUE (Kainuun maakuntakaava 2020)

Merkinnällä osoitetaan merkittäviä luontomatkailun kehittämisalueita, joihin kohdistuu vähintään maakunnallisesti tai seudullisesti tärkeitä luonnon virkistyskäytön tai luontomatkailun kehittämistarpeita ja kehittämisresurssien kohdentamista, luonnon monikäytön ja luonnonsuojelun yhteensovittamistarpeita, ulkoilu- ym. reitistöjen kehittämistarpeita, matkailuelinkeinojen maankäytöllisten edellytysten turvaamistarpeita sekä maa- ja metsätalouden edellytysten turvaamis- ja yhteensovittamistarpeita muun maankäytön kanssa.

Suunnittelumääräys:

Alueita kehitetään luonnon virkistyskäytön ja luontomatkailun kohdealueina. Luontomatkailua palvelevat rakenteet pyritään keskittämään näille alueille. Alueilla tulee varautua merkittäviin matkailijamäärien kasvuun ja kansainväliseen yhteistyöhön. Alueen maankäyttöä suunniteltaessa tulee kiinnittää erityistä huomiota luonnon virkistyskäytön ja luontomatkailun edistämiseen sekä luonnon- ja kulttuuriarvojen säilymiseen. Alueen toteuttaminen ei saa vaarantaa alueella sijaitsevan tai siihen rajoittuvan Natura -alueen suojelun perusteena olevia luonnonarvoja. Metsätaloukseen tarkoitetuilla alueilla ei saa rajoittaa nykyisestä metsätalouden toimintaedellytyksiä.



LUONTOMATKAILUN KEHITTÄMISKOHDE (Kainuun maakuntakaava 2020, Kainuun vaihemaakuntakaava 2030)

Merkinnällä osoitetaan merkittäviä luontomatkailun kehittämiskohdealueita, joihin kohdistuu vähintään maakunnallisesti tai seudullisesti tärkeitä luonnon virkistyskäytön tai luontomatkailun kehittämistarpeita ja kehittämisresurssien kohdentamista, luonnon virkistyskäytön ja luonnonsuojelun yhteensovittamistarpeita, ulkoilu- ym. reitistöjen kehittämistarpeita, matkailuelinkeinojen maankäytöllisten edellytysten turvaamistarpeita sekä mahdollisesti maa- ja metsätalouden edellytysten turvaamis- ja yhteensovittamistarpeita muun maankäytön kanssa.

Suunnittelumääräys:

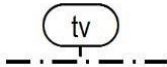
Alueita kehitetään luonnon virkistyskäyttö- ja luontomatkailualueina. Alueilla tulee varautua merkittäviin matkailijamäärien kasvuun. Alueen maankäyttöä suunniteltaessa tulee kiinnittää erityistä huomiota luonnon virkistyskäytön ja luontomatkailun edistämiseen sekä luonnon- ja kulttuuriarvojen säilymiseen. Alueen toteuttaminen ei saa vaarantaa alueella sijaitsevan tai siihen rajoittuvan Natura-alueen suojelun perusteena olevia luonnonarvoja.



LUONTOMATKAILUN YHTEYSTARVE (Kainuun maakuntakaava 2020)

Merkinnällä osoitetaan niitä luontomatkailualueiden olemassa olevia tai tavoitteellisia kansainvälisiä yhteyksiä, joissa on tarkoituksenmukaista kehittää rajan yli menevää luontomatkailua.

Energiahuolto

 **TUULIVOIMALOIDEN ALUE (Kainuun tuulivoimamaakuntakaava, Kainuun tuulivoimamaakuntakaava 2035 kaavaehdotus)**

Osa-aluemerkinnällä **tv** osoitetaan alueita, jotka soveltuvat merkitykseltään vähintään seudullisten tuulivoimala-alueiden rakentamiseen. Merkinnällä osoitetaan alueen erityisominaisuutta potentiaalisena tuulivoimatuotantoon soveltuvana alueena. Alueiden päämaankäyttöluokka on kuitenkin muu kuin tuulivoimaenergian tuotanto, yleisimmin maa- ja metsätalous. Maakuntakaavan merkinnöillä ei osoiteta yksittäisten tuulivoimaloiden sijaintia, eikä määritetä alueiden kokonaisvoimalamäärää, alueille sijoitettavien voimaloiden suurinta sallittua korkeutta tai voimalehoa.

Alueella ei ole voimassa MRL 33.1 §:n mukaista ehdollista rakentamisrajoitusta.

Maakuntakaavan tuulivoimaloiden alueella tarkoitetaan lähtökohtaisesti vähintään kymmenen (10) teollisen kokoluokan voimalan muodostamaa aluetta. Maisemallisesti herkällä Oulujärven ranta-alueella maakuntakaavaa edellyttävänä tuulivoimaloiden alueen rajana pidetään vähintään kolmea (3) teollisen kokoluokan voimalaa, mikäli niiden muodostama tuulivoimaloiden alue sijaitsee kokonaan tai osittain alle 5 kilometrin etäisyydellä Oulujärvestä.

Suunnittelumääräys:

Alueen suunnittelussa tulee turvata puolustusvoimien kehittämistarpeet ja toimintaedellytykset sekä ottaa erityisesti huomioon puolustusvoimien toiminnasta, kuten tutkajärjestelmistä ja radioyhteyksien turvaamisesta johtuvat rajoitteet.

Alueiden tv-3 Kivivaara-Peuravaara ja tv-13 Lamankangas-Valkeiskangas tuulivoimaloiden sijoittelun ja tuulivoimaloiden määrän suunnittelulla on turvattava alueella todetun rauhoitetun petolintulajin suotuisa suojelutaso.

Alueiden tv-2 Lumivaara, tv-4 Piiparinmäki-Kokkosuo, tv-5 Murtomäki (Harsunlehto), tv-7 Maaselänkangas, tv-10 Murtiovaara, tv-13 Lamankangas-Valkeiskangas, tv-21 Kytölehto, tv-24 Maaselänkangas laajennus, tv-25 Löytösuo, tv-26 Sivakkalehto, tv-23 Katajamäki, tv-30 Harmajapää, tv-33 Kiviharju ja tv-34 Ylihongikko suunnittelussa on huolehdittava siitä, että suunnitelma tai hanke yksinään tai yhdessä muiden hankkeiden tai suunnitelmien kanssa

tarkasteltuna ei luonnonsuojelulain 35 §:n tarkoittamalla tavalla merkittävästi heikennä Natura 2000 -verkoston alueiden perusteena olevia luonnonarvoja.

Maakuntakaavan toteuttamisessa alueilla tv-2 Lumivaara, tv-3 Kivivaara-Peuravaara, tv-4 Piiparinmäki-Kokkosuo, tv-5 Murtomäki (Harsunlehto), tv-7 Maaselänkangas, tv-9 Varsavaara, tv-11 Iso koirakangas, tv-13 Lamankangas-Valkeiskangas, tv-23 Katajamäki, tv-24 Maaselänkangas laajennus, tv-25 Löytösuo ja tv-26 Sivakkalehto, tv-28 Takiankangas ja tv-35 Vaarinkangas ja niiden suunnittelussa on otettava huomioon luontoarvot ja LSL 78 § mukaisesti luontodirektiivin liitteen IV (a) lajit, joiden lisääntymis- ja levähdyspaikkojen hävittäminen ja heikentäminen on kielletty.

Tuulivoimaloiden alueilla tv-2 Lumivaara, tv-3 Kivivaara- Peuravaara, tv-21 Kytölehto, tv-30 Harmajapää ja tv-33 Kiviharju suunnittelussa on turvattava porotalouden toiminta- ja kehittämisedellytykset sekä pyrittävä ehkäisemään haitallisia vaikutuksia. Tuulivoimaloiden sijoittelun ja määrän suunnittelussa on otettava huomioon poronhoidolle tärkeät alueet. Poronhoitoon olennaisesti vaikuttavia toimenpiteitä suunniteltaessa on valtion maiden osalta neuvoteltava asianomaisen paliskunnan kanssa.

Alueen tv-27 Hukkalansalo tuulivoimaloiden sijoittelun ja tuulivoimaloiden määrän suunnittelulla tulee ottaa huomioon alueen lähialueella todettu valtakunnallisesti arvokas maisema-alue ja sen ominaispiirteet sekä turvattava merkittävien maisemallisten arvojen säilyminen.



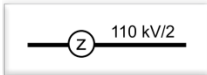
ENERGIAHUOLLON ALUE (Kainuun maakuntakaava 2020, Kainuun vaihemaakuntakaava 2030)

Merkinnällä **en** osoitetaan maakunnan energiahuollon kannalta tärkeät voimalat sekä muuntamo- ja sähköasema-alueet. Alueella on voimassa MRL:n 33.1 §:n mukainen ehdollinen rakentamisrajoitus.

Suunnittelumääräys:

Vesivoimalaitosalueen yksityiskohtaisemmassa suunnittelussa on otettava huomioon vaelluskalojen nousuesteen poistamiseksi tarvittavan kalatien rakentaminen.

Yksityiskohtaisemmassa suunnittelussa tulee varautua uusien pääsähköjohtoyhteyksien kytkeytymiseen ko. alueelle.



PÄÄSÄHKÖJOHTO 400 kV, 220 kV, 110 kV (Kainuun maakuntakaava 2020, Kainuun vaihemaakuntakaava 2030, Kainuun tuulivoimamaakuntakaava 2035 kaavaehdotus)

Merkinnällä osoitetaan 400 kV:n, 220 kV:n ja 110 kV:n kantaverkon ja 110 kV:n alueverkon nykyiset pääsähköjohdot (voimajohdot). Pääsähköjohdon jännitetasoon lisätty merkintä osoittaa johtokäytävän johtojen lukumäärän. Alueilla on voimassa MRL:n 33.1 §:n mukainen ehdollinen rakentamisrajoitus.



OHJEELLINEN PÄÄSÄHKÖJOHTO 110 kV (Kainuun maakuntakaava 2020, Kainuun vaihemaakuntakaava 2030)

Merkinnällä osoitetaan uudet ohjeelliset 110 kV:n pääsähköjohdot. Pääsähköjohdon jännitetasoon lisätty merkintä osoittaa johtokäytävän johtojen lukumäärän. Alueilla on voimassa MRL:n 33.1 §:n mukainen ehdollinen rakentamisrajoitus.

Suunnittelumääräys:

Yksityiskohtaisemmassa suunnittelussa uudet pääsähköjohdot on pyrittävä sijoittamaan samaan tai olemassa olevan johtokäytävän yhteyteen.



PÄÄSÄHKÖJOHDON YHTEYSTARVE 400 kV, 110 kV (Kainuun vaihemaakuntakaava 2030, Kainuun tuulivoimamaakuntakaava 2030, Kainuun tuulivoimamaakuntakaava 2035 kaavaehdotus)

Merkinnällä osoitetaan uudet 400 kV:n ja 110 kV:n pääsähköjohtojen yhteystarpeet. Pääsähköjohdon jännitetasoon lisätty merkintä osoittaa johtokäytävän johtojen lukumäärän. Alueella ei ole voimassa MRL 33.1 §:n mukaista ehdollista rakentamisrajoitusta.

Suunnittelumääräys:

Yksityiskohtaisemmassa suunnittelussa uudet pääsähköjohdot on pyrittävä sijoittamaan samaan tai olemassa olevan johtokäytävän yhteyteen.

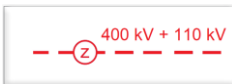


UUSI PÄÄSÄHKÖJOHTO 400 KV, 110 KV (Kainuun tuulivoimamaakuntakaava 2035 kaavaehdotus)

Merkinnällä osoitetaan uudet 400 kV:n ja 110 kV:n pääsähköjohdot. Pääsähköjohdon toteuttamista varten on laadittu tarvittavat selvitykset. Pääsähköjohdon jännitetasoon lisätty merkintä osoittaa johtokäytävän johtojen lukumäärän. Alueella on voimassa MRL:n 33 §:n mukainen ehdollinen rakentamisrajoitus.

Suunnittelumääräys:

Yksityiskohtaisemmassa suunnittelussa uudet pääsähköjohdot on pyrittävä sijoittamaan samaan tai olemassa olevan johtokäytävän yhteyteen.



OHJEELLINEN PÄÄSÄHKÖJOHTO 400 KV, 110 KV (Kainuun tuulivoimamaakuntakaava 2035 kaavaehdotus)

Merkinnällä osoitetaan uudet ohjeelliset 400 kV ja 110 kV pääsähköjohdot. Pääsähköjohdon jännitetasoon lisätty merkintä osoittaa johtokäytävän johtojen lukumäärän. Alueilla on voimassa MRL:n 33 §:n mukainen ehdollinen rakentamisrajoitus.

Suunnittelumääräys:

Yksityiskohtaisemmassa suunnittelussa uudet pääsähköjohdot on pyrittävä sijoittamaan samaan tai olemassa olevan johtokäytävän yhteyteen.

KOKONAAN KUMOTUT MERKINNÄT JA MÄÄRÄYKSET

Valtioneuvosto vahvisti Kainuun maakuntakaavan 29.4.2009 ja samalla kumosi vuonna 1991 vahvistetun Kainuun 3. seutukaavan.

Kainuun vaihemaakuntakaavan 1. vahvistamisen yhteydessä on kumottu 29.4.2009 vahvistetun Kainuun maakuntakaava 2020:n selvitysalueen (se) kaavamerkintä ja -määräys, selvitysalueella

olevien maa- ja metsätalousvaltaisten alueiden (M) kaavamerkintä ja -määräys sekä selvitysalueella olevan luo-kohteen suunnittelumääräys ja liitto-oravien esiintymisalueita koskeva maakuntakaavan yleismääräys.

Ympäristöministeriö 7.3.2016 antamallaan päätöksellä (YM7/5222/2014) vahvisti Kainuun maakuntavaltuuston 1.12.2014 tekemän päätöksen ja kumosi samalla Kainuun maakuntakaava 2020:ssa osoitetun Kajaanin keskustatoimintojen alueen (C) kaavamerkinnän ja -määräyksen.

Kainuun vaihemaakuntakaavassa 2030 on kumottu Kainuun maakuntakaavassa 2020 ja Kainuun 1. vaihemaakuntakaavassa annetut liitto-oravan esiintymispaikkoja koskevat yleismääräykset.

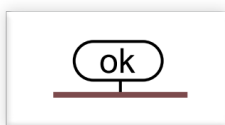
Liito-oravan esiintymispaikkoja koskeva yleinen suunnittelumääräys:

Liito-oravien esiintymisalueiden yksityiskohtaisemmassa kaavoituksessa ja metsien käsittelyssä tulee turvata liito-oraville tärkeiden pesäpuiden ja niitä suojaavien puiden sekä liikkumisen kannalta riittävän puuston säilyminen.

Vaihemaakuntakaava-aluetta koskeva yleismääräys:

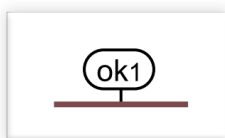
Maakuntakaavan toteuttamisessa ja yksityiskohtaisemmassa suunnittelussa on otettava huomioon luontoarvot ja erityisesti LSL 49 § 1 mom. mukaisesti luontodirektiivin liitteen IV (a) laji (liito-orava), jonka lisääntymis- ja levähdyspaikkojen hävittäminen ja heikentäminen ei saa tapahtua ilman LSL 49 §:n 3 mom. mukaista menettelyä.

Seuraavat merkinnät ja määräykset on kumottu kokonaan Kainuun vaihemaakuntakaavassa 2030:



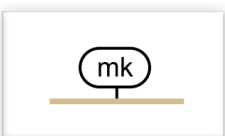
OULU-KAJAANI-VARTIUS -KÄYTÄVÄ

Kehittämismerkinnällä **ok** esitetään kansainvälistä Oulu-Kajaani-Vartius -käytävää. Se on osa laajempaa, valtakunnallisesti tärkeää kansainvälistä Oulu-Karjala-Arkangel-Komi -kehittämisyöhykettä.



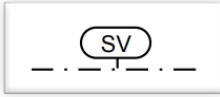
KAJAANI-KUHMO-VARTIUS -KÄYTÄVÄ

Kehittämismerkinnällä **ok1** esitetään Kajaani-Kuhmo-Vartius -käytävä. Se on Kainuussa osa valtakunnallisesti tärkeää kansainvälistä Oulu-Kajaani-Arkangel -käytävää.



MAASEUTUMAISEN KEHITTÄMISEN YHTEISTYÖALUE

Kehittämismerkinnällä **mk** esitetään keskeisten liikenneväylien ja maaseutualueiden alueita, joiden kehittämisessä on tarvetta kuntien väliseen yhteistyöhön.



SUOJAVYÖHYKE

Osa-aluemerkinnällä **sv** osoitetaan alueita, joilla alueiden käyttöä on läheisen vaara-alueen tai muun ympäristöönsä käyttörajoituksia aiheuttavan luonteen vuoksi rajoitettava. Suojavyöhykkeellä on voimassa MRL:n 33.1 §:n mukainen ehdollinen rakentamisrajoitus. Rajoitus on tarpeen puolustusvoimien käytössä olevan ampumaradan ja ampuma-alueen toiminnan turvaamiseksi.



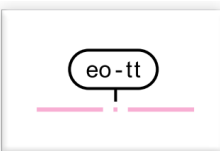
OHJEELLINEN TIELINJAUS

Merkinnällä osoitetaan uusia tieyhteyksiä, joiden tarve on todettu, mutta joiden sijaintiin tai toteuttamiseen liittyy sellaista epävarmuutta, että viivamerkinnän käyttö ei ole tarkoituksenmukaista. Merkinnällä osoitetaan tielinjaus valtatie 5-Kontiosaari-Paltaniementie.



OHJEELLINEN RATALINJAUS

Merkinnällä osoitetaan uusia junaliikenteen yhteyksiä, joiden tarve on voitu todeta, mutta joiden sijaintiin tai toteuttamiseen liittyy vielä epävarmuutta.



TURVETUOTANNON ERITYISVYÖHYKE

Osa-aluemerkinnällä **eo-tt** osoitetaan turvetuotannon erityisvyöhykkeitä, joiden rajaus perustuu valuma-alueiden rajauksiin. Turvetuotannon erityisvyöhykkeet on osoitettu Kainuun järvien ja jokien käyttökelpoisuusluokituksen perusteella. Niitä valuma-alueita, jotka eivät sisälly turvetuotannon erityisvyöhykkeisiin koskee ainoastaan koko maakuntakaava-alueella koskeva suunnittelumääräys.